

# MAPA DO CELÓW PROJEKTOWYCH skala 1:500

sposób wykonania:  
mapa cyfrowa otrzymana z PZGIK  
uzupełniona kopia mapy syl-wys 1:500  
granice wkreślono na podstawie mapy ewidencyjnej 1:2000  
woj: małopolskie  
powiat: tatrzański  
Jednostka ewidencyjna (gmina): I21703\_2; Bukowina Tatrzańska  
miejscowość (obręb): Rzepiska (0308)  
działka ewid. nr 1952/2, 1952/5, 1952/7  
Układ współrzędnych płaskich prostokątnych: 2000/7  
Układ wysokości: Kronsztadt 86

godło sekcji: 7.109.13.07.4.2; 4.4  
RZG.6640.11298.2016

Pomiar w terenie z dnia: 17.06.2017

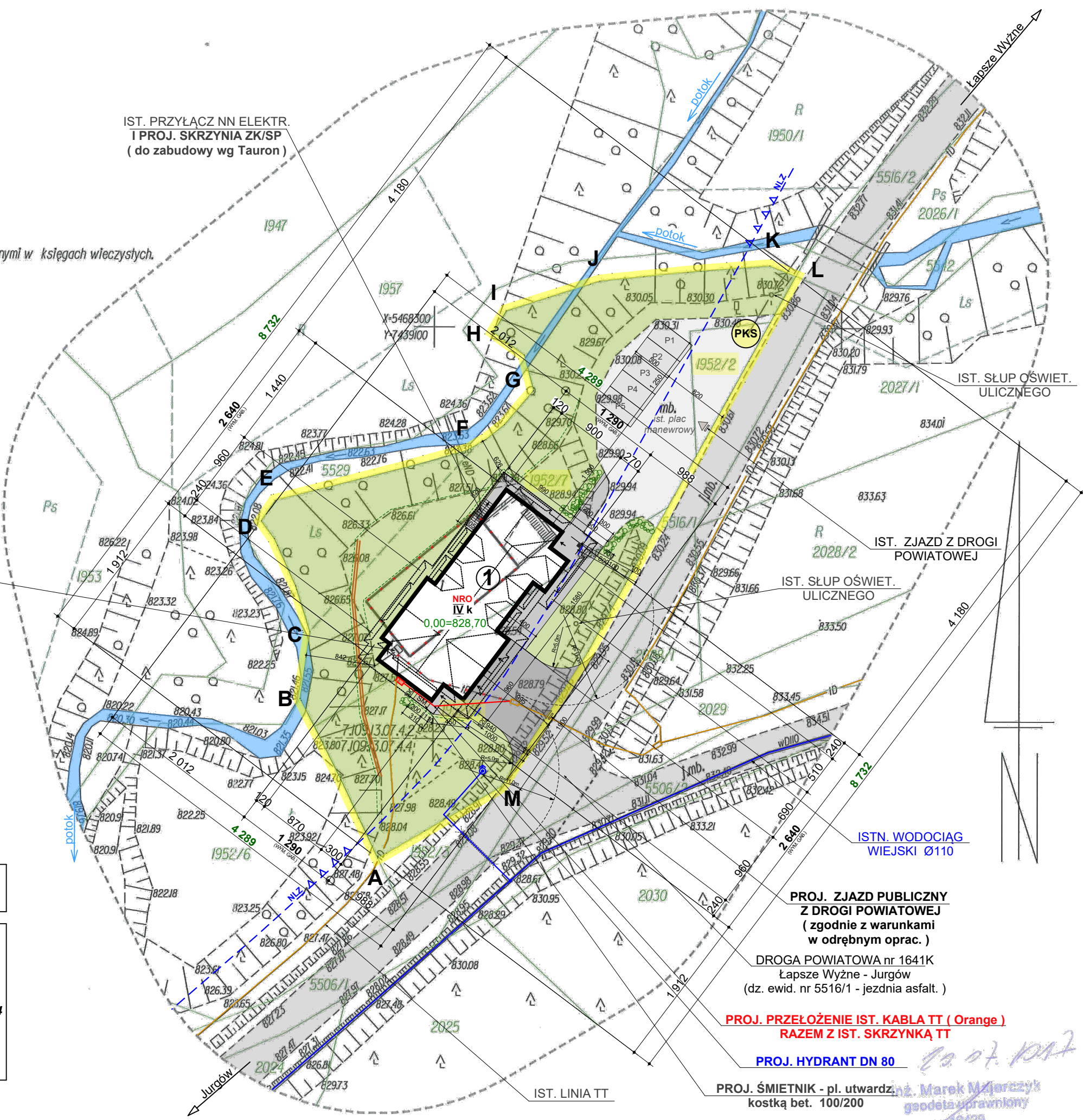
Mapa do celów projektowych została wykonana bez ustalenia obciążeń służebnościami gruntowymi ujawnionymi w księgach wieczystych.  
Granice wkreślono bez ustalenia bądź wznowienia znaków granicznych.  
Niższa mapa nie może służyć do projektowania budynków w odległości mniejszej lub równej 4,0 m.

PRACOWNIA  
GEODEZYJNA  
**Majer Pro**  
Inż. Marek Majerczyk  
ul. Szkolna 88, 34-631 Mirczynie  
tel. 601 45 23 46; majerpro@gmail.com


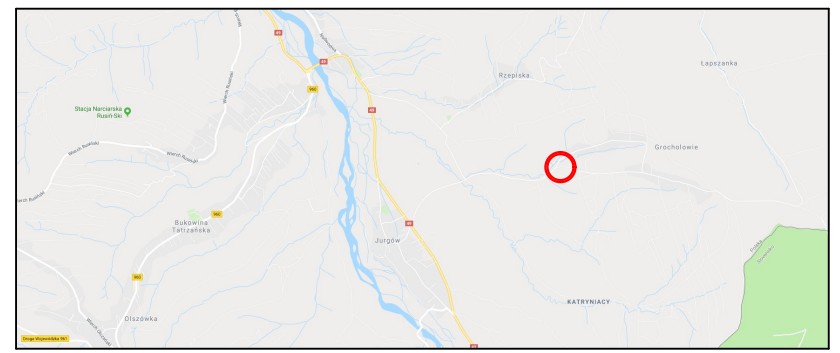
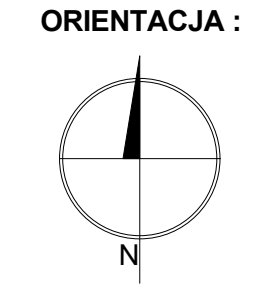
Potwierdzam, że niniejszy dokument został opracowany w wyniku pracy geodezyjnej i kartograficznej, bez której skutki zrealizacji mogą być niekorzystne dla ewidencji materiałów budowlanych oraz geodezyjnej i kartograficznej.  
**STAROSTA TATRZAŃSKI**  
34-600 Zakopane, ul. Chałubińskiego 15  
Identyf. ewid. materiału zmapy - operacji technicznej P. 1217.2017.1464  
data wpisania operacji technicznej do ewid. materiału zmapy: 24 LIP 2017  
p. STAROSTY  
Marta Stasińska  
Zaświadczenie Geodajnego  
Kartograficznego  
Geodezji i Kartografii

**UWAGA:**  
WYMIARY GABARYTOWE PROJ. BUDYNKU  
PODANO RAZEM Z OCIEPLENIEM W OBRYŚIE PARTERU

**OŚWIADCZENIE PROJEKTANTA:**  
PROJEKT ZAGOSPODAROWANIA TERENU SPORZĄDZONO NA KOPII MAPY DO CELÓW PROJEKTOWYCH, ZGODNIE Z JEJ AKTUALNYM ORYGINAŁEM, PRZYJĘTYM DO POWIAT. ZASOBU GEODEZYJNO - KARTOGRAFICZNEGO I ZAEWIDENCJONOWANO POD OPERATEM NR: P.1217.2017.1464



NR	PRZEZNACZ. BUDYNKU	MATER. SCIAN	STROP	KONSTR. DACHU	POKRYCIE DACHU	KUBATURA [m³]	POW. ZAB [m²]	POW. UŻYT. [m²]	IZB [ilość]	POW. CAŁK [m²]	UWAGI
1	BUDYNEK REMIZY OSP Z CZĘŚCIĄ USŁUG ZW. Z DZIAŁALNOŚCIĄ KULTURALNĄ	MUR.	ŻŁB.	DREWNI.	BLACHA DACH.	3150,00	305,00	N = 656,13 U = 461,86	8	857,00	<b>NRO IV k</b>



- LEGENDA :**
- 1 PROJ. BUDYNEK
  - IST. FUNDAMENTY do rozbiórki
  - GR. DZIAŁKI - OBRZĄD OPRACOW.
  - PROJ. ZJAZD NA DZIAŁKĘ (odrębne opracowanie)
  - P.P.P.P. = (828,70 m.n.p.m.)
  - PROJ. ZIELEŃ NISKA
  - PROJ. SKARPY I NASYPY
  - PROJ. WEJŚCIA DO BUDYNKU
  - SM PROJ. ŚMIETNIK - pl. utwardz. 100/200 cm
  - PKS IST. PRZYSTANEK PKS
  - PROJ. MUR OPOROWY

**ZESTAWIENIE POWIERZCHNI :**

305,00 m <sup>2</sup>	POWIERZCHNIA ZABUDOWY - BUDYNEK REMIZY OSP Z CZĘŚCIĄ USŁUG ZW. Z DZIAŁALNOŚCIĄ KULTURALNĄ
340,00 m <sup>2</sup>	NAWIERZCHNIA UTWARDZONA - istniejąca - PLAC MANEWROWY, PARKING
105,00 m <sup>2</sup>	NAWIERZCHNIA UTWARDZONA - PODCIEN, SCHODY ZEWN., KOMUNIK. WEW.
110,00 m <sup>2</sup>	NAWIERZCHNIA UTWARDZONA - ZJAZD I WJAZD DO GARAZU.
→ Σ = 860,00 m <sup>2</sup> NAWIERZCHNI UTWARDZONEJ	
2135,00 m <sup>2</sup>	POWIERZCHNIA DZIAŁKI - 1952/2, 1952/5, 1952/7
1275,00 m <sup>2</sup>	POWIERZCHNIA BIOLOGICZ. CZYNNA - W GRANICACH DZIAŁKI

**WSKAŹNIK POW. ZABUDOWY :**

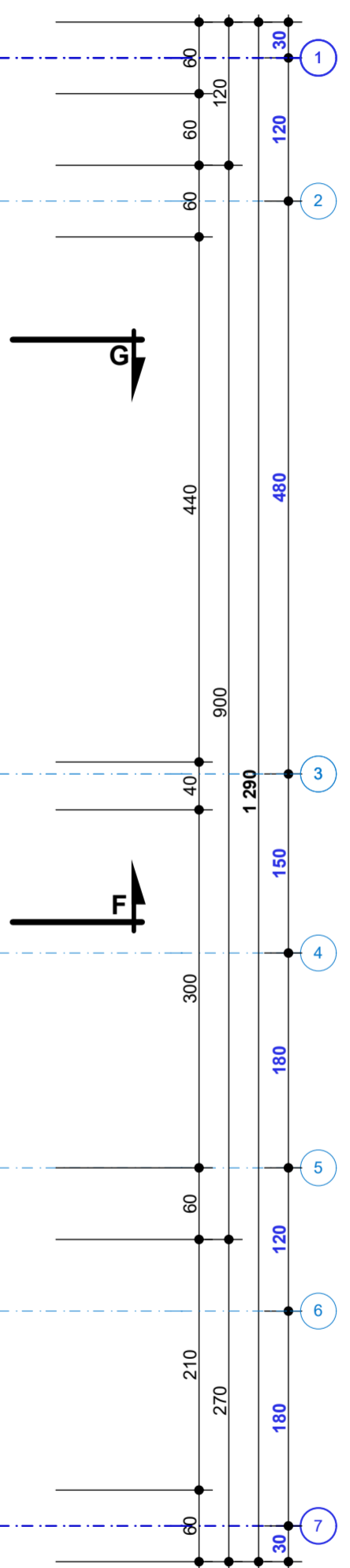
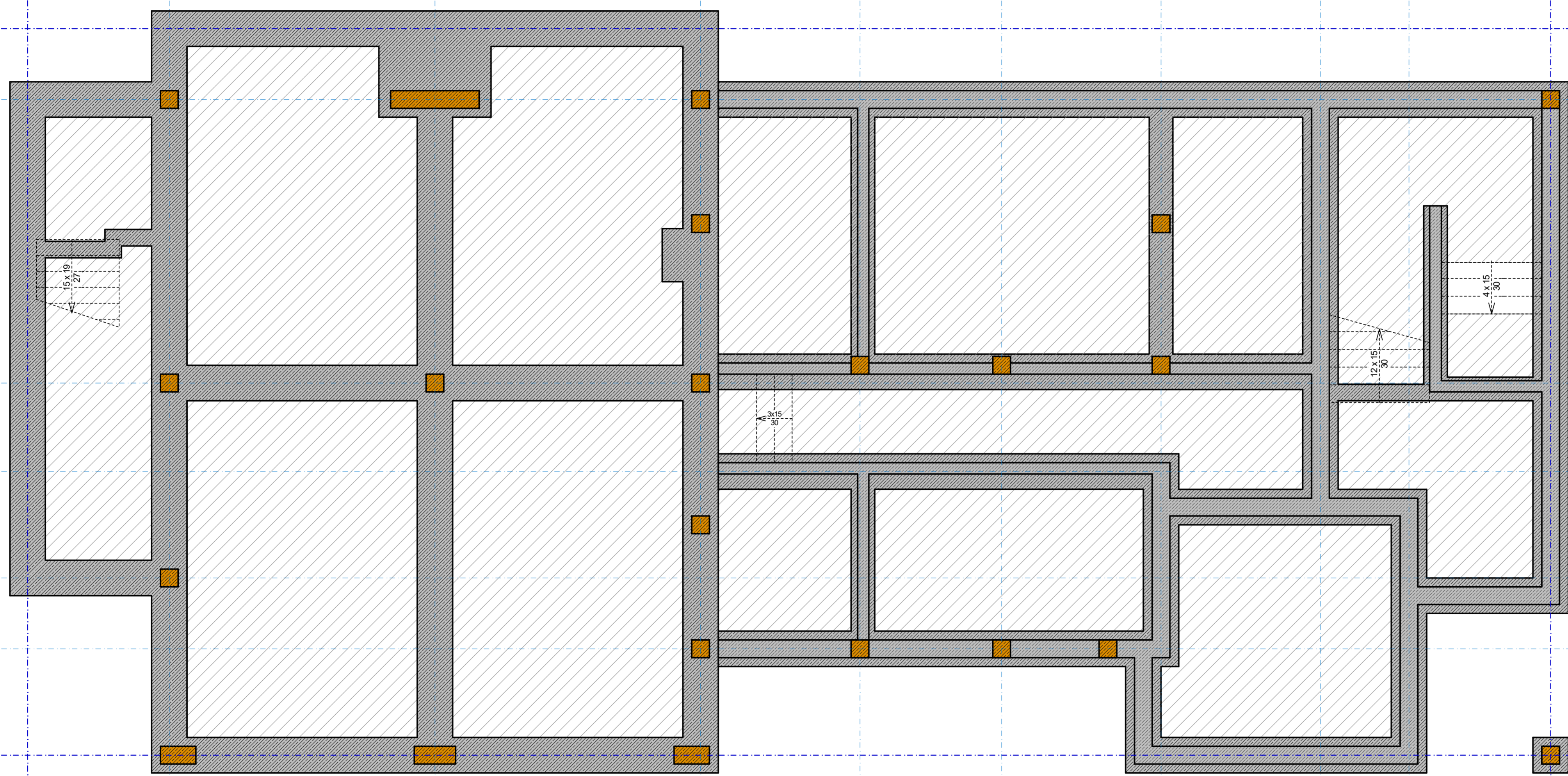
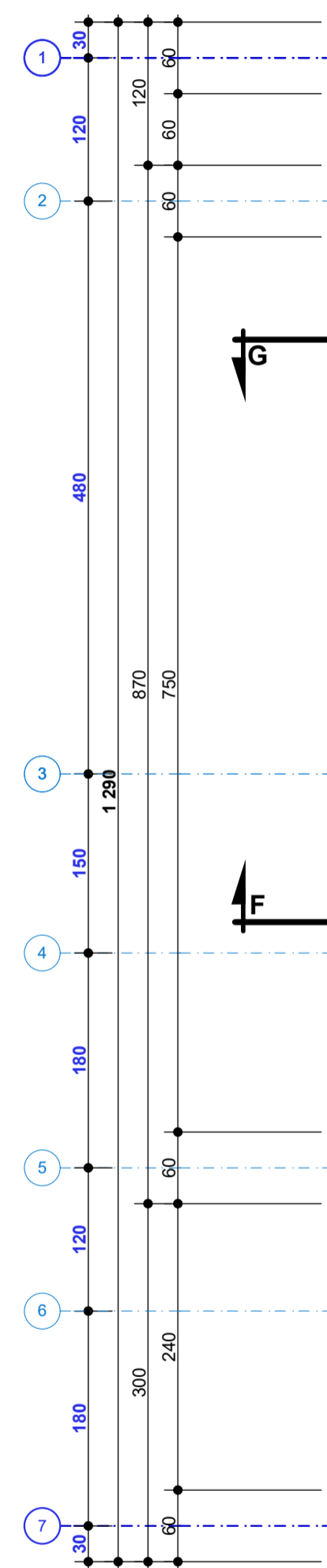
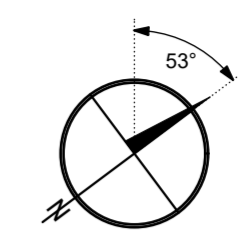
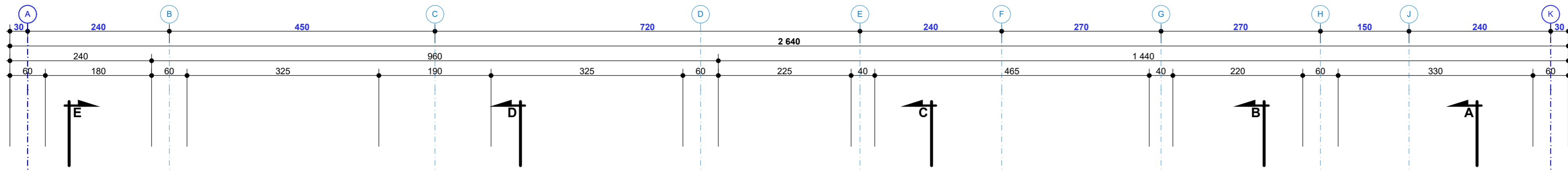
POW. DZIAŁKI : 2135,00 m<sup>2</sup>

POW. ZABUDOWY : 305,00 m<sup>2</sup>

**14,3%**

OBIEKT	BUDYNEK REMIZY OSP Z CZĘŚCIĄ USŁUG ZW. Z DZIAŁALNOŚCIĄ KULTURALNĄ	Projektant:
LOKALIZACJA	Rzepiska, ul. Potok Wojteczków DZ. EWID. NR : 1952/2, 1952/5, 1952/7 I CZ. 5516/1 (proj. zjazd)	
PRZEDMIOT RYSUNKU	PROJEKT ZAGOSPOD. TERENU	
INWESTOR	DOM-PROJEKT PRACOWNIA ARCHITEKTONICZNA mgr inż. architekt Eugeniusz Gryglak tel. kom. 601 544 131 mgr inż. architekt Piotr Morawski tel. kom. 604 455 562	
Data:	VIII.2018	Skala: 1:500
Nr umowy:	BU-04/2017-201	Branża: KONCEPCJA
ArchiCAD 15.0.0		Nr. rys. 1
		Licencja nr 2-1504142



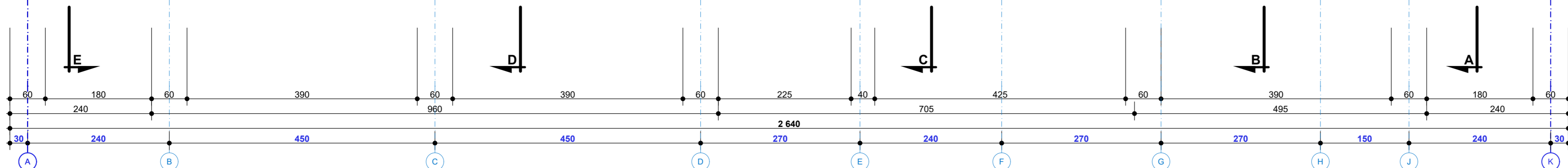
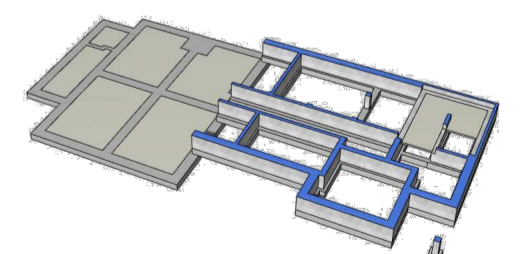


**UWAGI DOT. KONSTRUKCJI FUNDAMENTÓW**

- BETON B20. (PODLEWKA FUND. B15).
- STAL ZBROJ. AIII N (BSI500S) zbrojenie główne
- STAL ROZDZ. AIII N (BSI500S) zbrojenie rozdzielcze.
- Otulina zbrojenia w elem. mających styczność z gruntem : 5 cm
- W PRZYPADKU WYSTĘPOWANIA SŁUPÓW. Z FUNDAMENTÓW WYPUSZCĆ MARKI ST. ( min4 - 6 szt. ) NA WYSOKOŚĆ MIN. 1,2 m. LUB WYPUSZCĆ PEŁNE ZBROJENIE SŁUPA ŻŁB.
- FUNDAMENTY ( ŁAWY, ŚCIANY ) POSADOWIĆ 1,20 PONIŻEJ IST. LUB PROJ. POZIOMU TERENU.
- W PRZYPADKU SPADKU TERENU, FUNDAMENTY POSADOWIĆ USKOKOWO 1,2 m PONIŻEJ TERENU, ZGODNIE Z RYS. NR 2

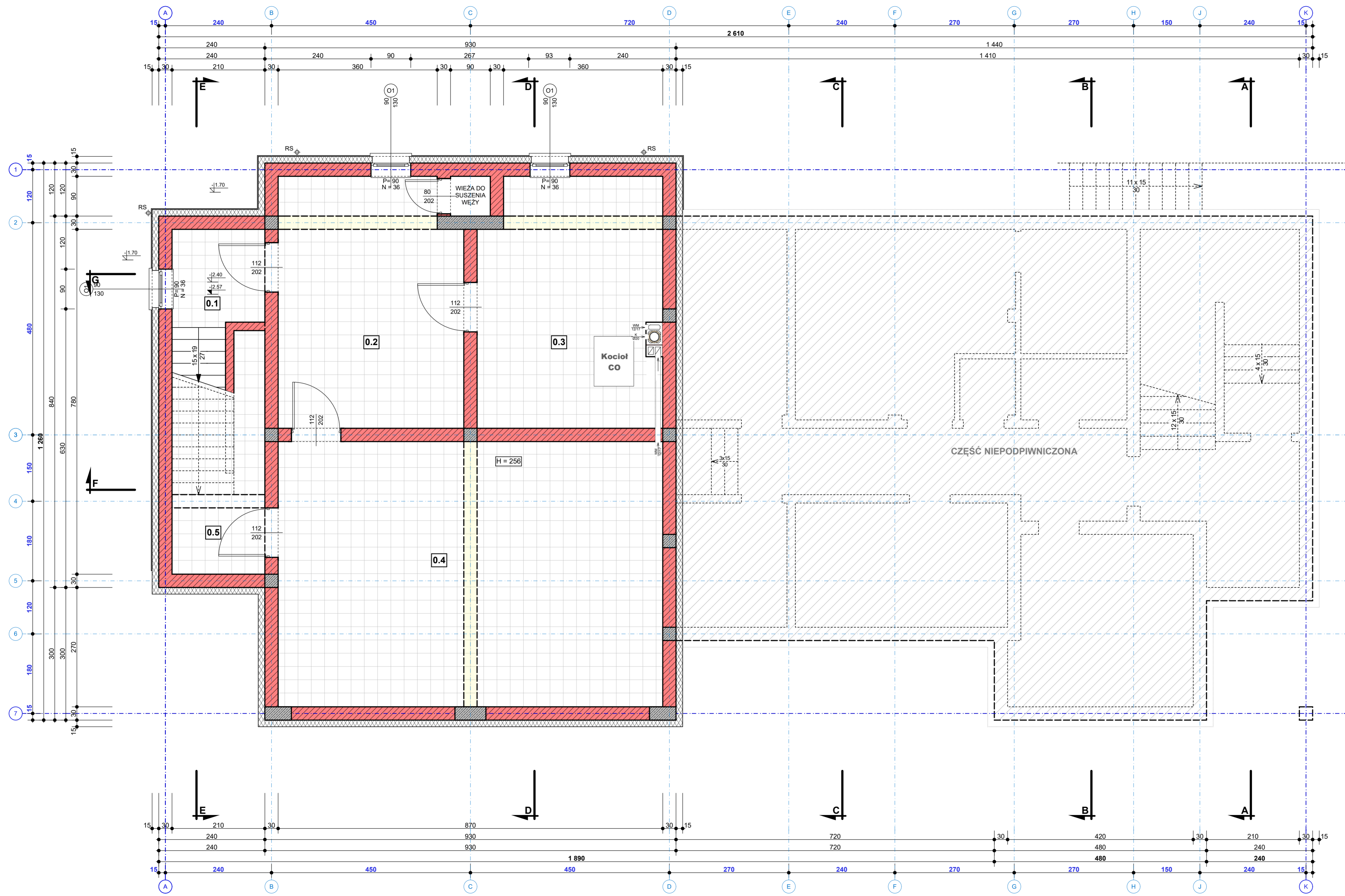
**- P.P.P.P. ±0,00 = 828,70 m.n.p.m.**

PROJ. ŁAWY ŻŁB.  
 PROJ. SŁUPY I TRZPIENIE ŻŁB.  
 IZOLACJA P.WODNA  
 MATATEFOND



OBIEKT	REMIZA OSP W RZEPISKACH	Projektant:					
LOKALIZACJA	Rzepiska, ul. Potok Wojtyczków DZ. EWID. NR. : 1932/2, 1932/5, 1932/7						
PRZEDMIOT RYSUNKU	RZUT FUNDAMENTÓW						
Pracownia Architektoniczna mgr inż. architekt Eugeniusz Gryllak ul. Długa 144 34-530 Jarosław mgr inż. architekt Piotr Morawski tel. kom. 604 544 131 tel. kom. 604 455 562	INWESTOR Urząd Gminy Bukowina T. ul. Długa 144 34-530 Jarosław Bukowina T.	Data:	VIII.2018	Skala:	1:50	Nr. rys.	
		Nr umowy:		Bransz:	KONCEPCJA		2
ArchiCAD 15.0.0		Licencja nr 2-1504142					





**UWAGI OGÓLNE DOTYCZĄCE OZNACZEŃ**

- ZEWNĘTRZNE WYMIARY GABARYTOWE PROJ. BUDYNKU NA WSZYSTKICH RZUTACH POZIOMYCH PROJEKTU (RYS.) PODANO W STANIE SUROWYM, Ł. BEZ TYNKU, Z OZNACZENIEM GRUBOŚCI IZOLACJI CIEPLNEJ.
- GŁÓWNE LINIE WYMIAROWE UMIESZCZONE POZA OBYRSEM RZUTU BUD. OZNACZAJĄ W KOLEJNOŚCI OD WEWNĄTRZ :
  - rozstaw ścian
  - rozstaw otworów
  - gabaryt uskoków
  - gabaryt zew. bud.
- WYMIARY OTWORÓW DRZWIOWYCH PODANO W ŚWIETLE OŚCIEŻY MURÓW (bez węgarów) - T.J. SZEROKOŚĆ, ORAZ OD WIERZCHU PARAPETU MURU W W STANIE SUROWYM DO SPODU NADPROŻA OKIENNEGO - T.J. WYSOKOŚĆ, I OZNAKOWANO ZGODNIE Z WYKAZEM STOLARKI :
 

Ø2	szerość
212	wysokość
- WYMIARY OTWORÓW OKIENNYCH PODANO W ŚWIETLE OŚCIEŻY MURÓW (bez węgarów) - T.J. SZEROKOŚĆ, ORAZ OD WIERZCHU PARAPETU MURU W W STANIE SUROWYM DO SPODU NADPROŻA OKIENNEGO - T.J. WYSOKOŚĆ, I OZNAKOWANO ZGODNIE Z WYKAZEM STOLARKI :
 

Ø1	szerość
60	wysokość
120	
4	
2	
- P - WYSOKOŚĆ OD POZIOMI WYKONCZONEJ PODŁOGI DO WIERZCHU PARAPETU W STANIE SUROWYM
- N - WYSOKOŚĆ OD SPODU NADPROŻA DO SPODU PŁYTY STROPOWYJ W STANIE SUROWYM
- POZIOMY KAŻDEJ KONDYGNACJI OZNACZONE SYMBELEM :
 

↘2.40	
-------	--
- POZIOMY KAŻDEJ KONDYGNACJI OZNACZONE SYMBELEM :
 

↘2.57	
-------	--
- WIERZCH KONSTRUKCJI W STANIE SUROWYM, BEZ WYKONCZENIA

**WYKAZ POMIĘSZEŃ BUDYNKU**

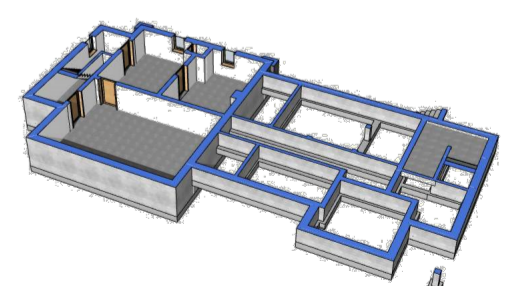
NR POM.	POMIĘSZCZENIE	PODŁOGA	POW. PODŁOGI	POW. NETTO	POW. NIEUZYT.
0.1	KOMUNIKACJA SCHODY	POS. CERAMICZNA	4,56	4,56	-
0.2	POM. GOSPODARCZE	POS. CERAMICZNA	23,22	23,22	-
0.3	KOTŁOWNIA C.O.	POS. CERAMICZNA	22,98	22,98	-
0.4	MAGAZYN	POS. CERAMICZNA	52,20	52,20	-
0.5	POM. GOSPODARCZE	POS. CERAMICZNA	11,29	7,29	4,00
<b>RAZEM</b>			<b>114,61 m<sup>2</sup></b>	<b>110,61 m<sup>2</sup></b>	<b>4,00 m<sup>2</sup></b>

**UWAGA!!!**  
POWIERZCHNIE NIEUŻYTKOWE LICZONE ZGODNIE Z NORMĄ PN-ISO 9846:1997 (o 0 do 1,4 m - 0% i od 1,4 do 2,2 m - 50%, powyżej 2,2m-100%)

<b>POW. WEWNĘTRZNA</b>	<b>123,00 m<sup>2</sup></b>
<b>POW. CAŁKOWITA</b>	<b>145,00 m<sup>2</sup></b>
<b>POW. ZABUDOWY</b>	<b>305,00 m<sup>2</sup></b>
<b>KUBATURA PIWNICY</b>	<b>415,00 m<sup>3</sup></b>

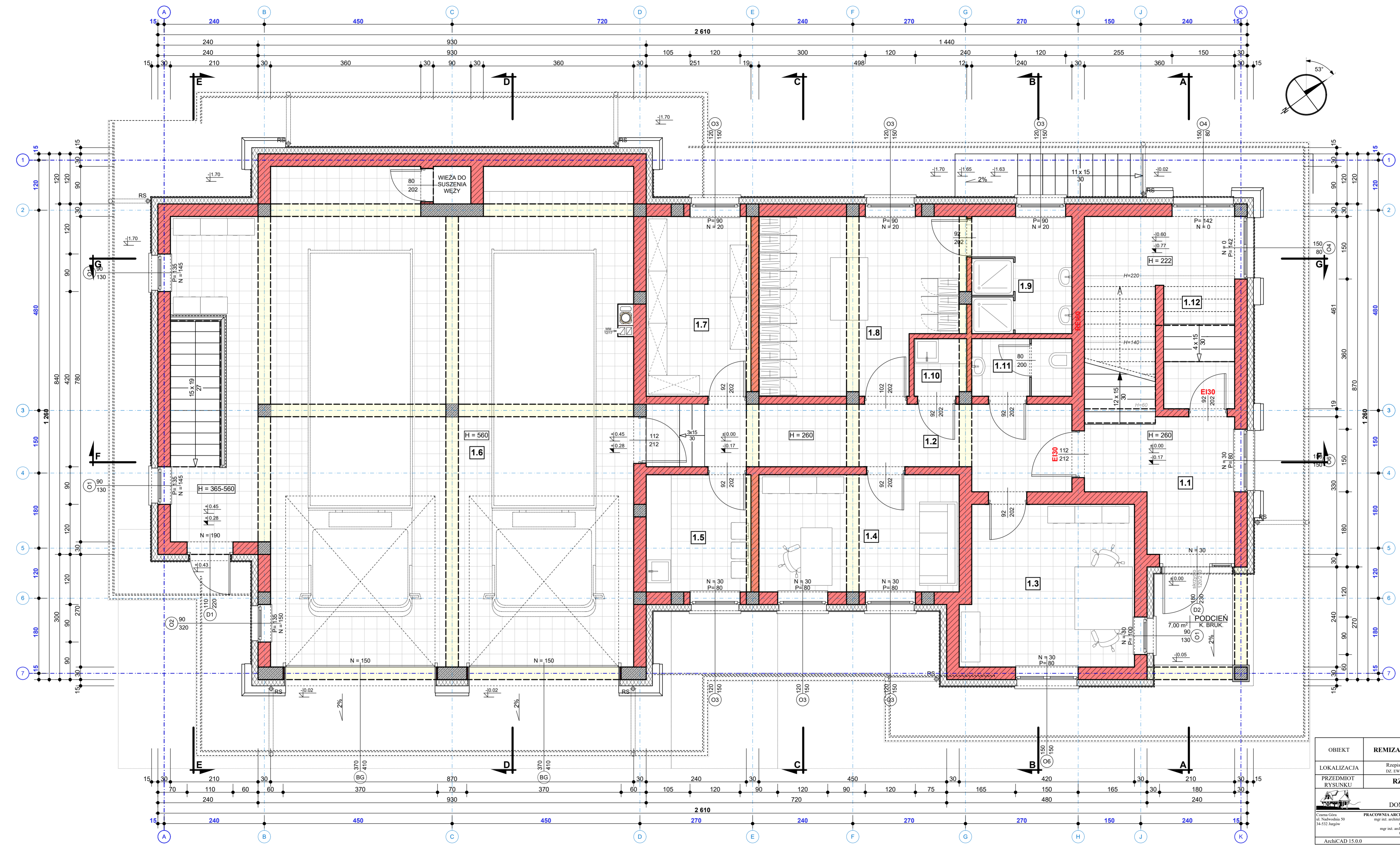
**OZNACZENIA :**

- PROJ. ŚCIANY MUR. 30, 19, 12 cm
- PROJ. OCIEP. STYROPIAN 15 cm
- PROJ. BELKI I NADPROŻA ŻŁB.
- PROJ. SŁUPY I TRZPIENIE ŻŁB.



OBIEKT	<b>REMIZA OSP W RZEPISKACH</b>	Projektant:
LOKALIZACJA	Rzepiska, ul. Potok Wojtyczków DZ. EWID. NR. : 1952/2, 1952/5, 1952/7	
PRZEDMIOT RYSUNKU	<b>RZUT PIWNICY</b>	
 Czarna Góra ul. Nałbrodzie 50 14-512 Jarosław	<b>DOM-PROJEKT</b> PRACOWNIA ARCHITEKTONICZNA mgr inż. architekt Eugeniusz Gryllak ul. Kom. 601 544 131 34-530 mgr inż. architekt Piotr Morawski tel. kom. 604 455 562	INWESTOR Urząd Gminy Bukowina T. ul. Długa 144 34-530 Bukowina T.
	Data: <b>VIII.2018</b>	Skala: <b>1:50</b>
Nr umowy: <b>KONCEPCJA</b>		Licencja nr 2-1504142
ArchiCAD 15.0.0		





**UWAGI OGÓLNE DOTYCZĄCE OZNACZEŃ**

- ZEWNĘTRZNE WYMIARY GABARYTOWE PROJ. BUDYNKU NA WSZYSTKICH RZUTACH POZIOMYCH PROJEKTU (RYS.) PODANO W STANIE SUROWYM, Ł. BEZ TYNKU, Z OZNACZENIEM GRUBOŚCI IZOLACJI CIEPLNEJ.
- GŁÓWNE LINIE WYMIAROWE UMIESZCZONE POZA OBYRSEM RZUTU BUD. OZNACZAJĄ W KOLEJNOŚCI OD WEWNĄTRZ :
  - rozstaw ścian
  - rozstaw otworów gabaryt uskoków
  - gabaryt zew. bud.
- WYMIARY OTWORÓW DRZWIOWYCH PODANO W ŚWIETLE OŚCIEŻY MURÓW (bez węgarów) - T.J. SZEROKOŚĆ, ORAZ OD WIERZCHU PARAPETU MURU W STANIE SUROWYM DO SPODU NADPROŻA OKIENNEGO - T.J. WYSOKOŚĆ, I OZNAKOWANO ZGODNIE Z WYKAZEM STOLARKI:
 

92	szerość
212	wysokość
- WYMIARY OTWORÓW OKIENNYCH PODANO W ŚWIETLE OŚCIEŻY MURÓW (bez węgarów) - T.J. SZEROKOŚĆ, ORAZ OD WIERZCHU PARAPETU MURU W STANIE SUROWYM DO SPODU NADPROŻA OKIENNEGO - T.J. WYSOKOŚĆ, I OZNAKOWANO ZGODNIE Z WYKAZEM STOLARKI:
 

01	60	szerość
120	120	wysokość
- P - WYSOKOŚĆ OD POZIOMI WYKONCZONEJ PODŁOGI DO WIERZCHU PARAPETU W STANIE SUROWYM
- N - WYSOKOŚĆ OD SPODU NADPROŻA DO SPODU PŁYTY STROPOWEJ W STANIE SUROWYM
- POZIOMY KAŻDEJ KONDYGNACJI OZNACZONE SYMBIEM :
 

±0.00	±0.00
-------	-------
- POZIOMY KAŻDEJ KONDYGNACJI OZNACZONE SYMBIEM :
 

-0.17	-0.17
-------	-------

**WYKAZ POMIĘSZEŃ BUDYNKU**

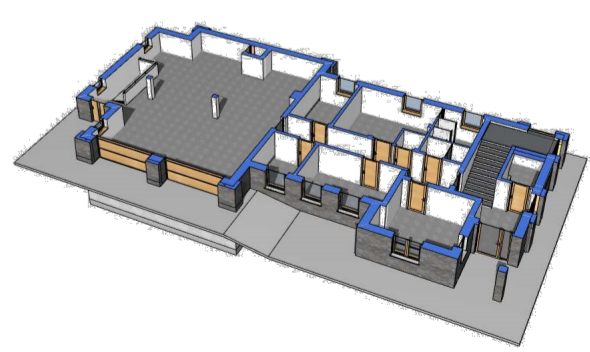
NR POM.	POMIĘSZCZENIE	PODŁOGA	POW. PODŁOGI NETTO	POW. NETTO	POW. NIEUŻYT.
1.1	WIATROKAP	POS. CERAMICZNA	9,32	9,32	-
1.1	SCHODY	POS. CERAMICZNA	5,58	5,58	-
1.2	KORYTARZ	POS. CERAMICZNA	16,47	16,47	-
1.3	POKÓJ BIUROWY	PANELE PODŁOG.	15,66	15,66	-
1.4	GABINET NACZELNIKA	PANELE PODŁOG.	13,49	13,49	-
1.5	POKÓJ SPOŁECZNY	POS. CERAMICZNA	6,47	6,47	-
1.6	GARAŻ 2-stanowiskowy	POS. CERAMICZNA	116,87	116,87	-
1.7	MAGAZYN MUNDURÓW	POS. CERAMICZNA	10,34	10,34	-
1.8	SZATNIA 13 os.	POS. CERAMICZNA	19,34	19,34	-
1.9	UMYWALNIA	POS. CERAMICZNA	6,74	6,74	-
1.10	SCHOWEK PORZĄDKOWY	POS. CERAMICZNA	1,74	1,74	-
1.11	WC	POS. CERAMICZNA	3,31	3,31	-
1.12	SCHOWEK POD SCHOD.	POS. CERAMICZNA	14,20	11,20	3,00
<b>RAZEM</b>			<b>239,53 m<sup>2</sup></b>	<b>236,53 m<sup>2</sup></b>	<b>3,00 m<sup>2</sup></b>

**UWAGA!!! POWIERZCHNIE NIEUŻYTKOWE LICZONE ZGODNIE Z NORMĄ PN-B0-0106:1997**

<b>POW. CAŁKOWITA</b>	<b>284,00 m<sup>2</sup></b>
<b>POW. ZABUDOWY</b>	<b>305,00 m<sup>2</sup></b>
<b>KUBATURA PARTERU</b>	<b>786,00 m<sup>3</sup></b>
<b>KUBATURA PODCIENI</b>	<b>20,00 m<sup>3</sup></b>

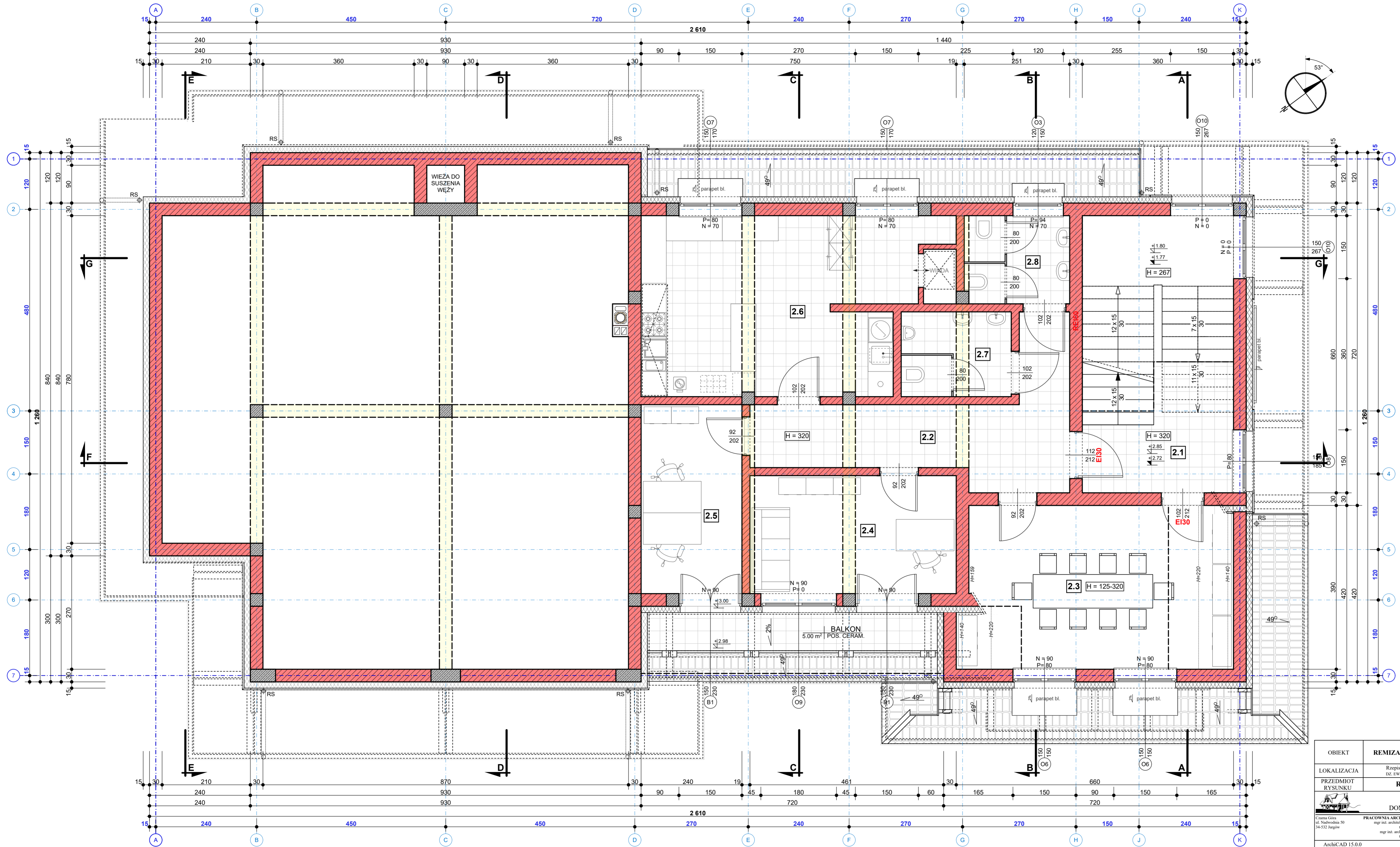
**OZNACZENIA :**

- PROJ. ŚCIANY MUR. 30, 19, 12 cm
- PROJ. OCIEP. STYROPIAN 15 cm
- PROJ. BELKI I NADPROŻA ŻŁB.
- PROJ. SŁUPY I TRZPIENIE ŻŁB.



OBIEKT	REMIZA OSP W RZEPISKACH	Projektant:	
LOKALIZACJA	Rzepiska, ul. Potok Wojtyczków DZ. EWID. NR. 1952/3, 1952/5, 1952/7		
PRZEDMIOT RYSUNKU	RZUT PARTERU		
 Czarna Góra ul. Nałęczowska 50 34-512 Jarosław	<b>DOM-PROJEKT</b> PRACOWNIA ARCHITEKTONICZNA mgr inż. architekt Eugeniusz Grypiak tel. kom. 601 544 131 mgr inż. architekt Piotr Morawski tel. kom. 604 455 562	INWESTOR	Urząd Gminy Bukowina T. ul. Długa 144 34-530 Bukowina T.
		Data:	VIII.2018
ArchiCAD 15.0.0		Nr umowy:	
		Branża:	KONCEPCJA
		Nr. rys.	4
		Licencja nr 2-1504142	





**UWAGI OGÓLNE DOTYCZĄCE OZNACZEŃ**

- ZEWNĘTRZNE WYMIARY GABARYTOWE PROJ. BUDYNKU NA WSZYSTKICH RZUTACH POZIOMYCH PROJEKTU (RYS.) PODANO W STANIE SUROWYM, Ł. BEZ TYNKU, Z OZNACZENIEM GRUBOŚCI IZOLACJI CIEPŁEJ.
- GŁÓWNE LINIE WYMIAROWE UMIESZCZONE POZA OBRYSEM RZUTU BUD. OZNACZAJĄ W KOLEJNOŚCI OD WEWNĄTRZ :
  - rozstaw ścian
  - rozstaw otworów gabaryt usłoków
  - gabaryt zew. bud.
- WYMIARY OTWORÓW DRZWIOWYCH PODANO W ŚWIETLE OŚCIEŻY MURÓW (bez węgarków) - T.J. SZEROKOŚĆ, ORAZ OD WIERZCHU WYKONCZ. POSADZKI DO SPODU NADPROŻA - T.J. WYSOKOŚĆ, I OZNAKOWANO ZGODNIE Z WYKAZEM STOLARKI :
 

92	202	szerość
102	212	wysokość
- WYMIARY OTWORÓW OKIENNYCH PODANO W ŚWIETLE OŚCIEŻY MURÓW (bez węgarków) - T.J. SZEROKOŚĆ, ORAZ OD WIERZCHU PARAPETU MURU W STANIE SUROWYM DO SPODU NADPROŻA OKIENNEGO - T.J. WYSOKOŚĆ, I OZNAKOWANO ZGODNIE Z WYKAZEM STOLARKI :
 

150	267	szerość
180	212	wysokość
- P - WYSOKOŚĆ OD POZIOMY WYKONCZONEJ PODŁOGI DO WIERZCHU PARAPETU W STANIE SUROWYM
- N - WYSOKOŚĆ OD SPODU NADPROŻA DO SPODU PŁYTY STROPOWEJ W STANIE SUROWYM
- POZIOMY KAŻDEJ KONDYGNACJI OZNACZONE SYMBIEM :
 

±1,285	szerość
±2,72	wysokość
- POZIOMY KAŻDEJ KONDYGNACJI OZNACZONE SYMBIEM :
 

±1,285	szerość
±2,72	wysokość

**WYKAZ POMIESZCZEN BUDYNKU**

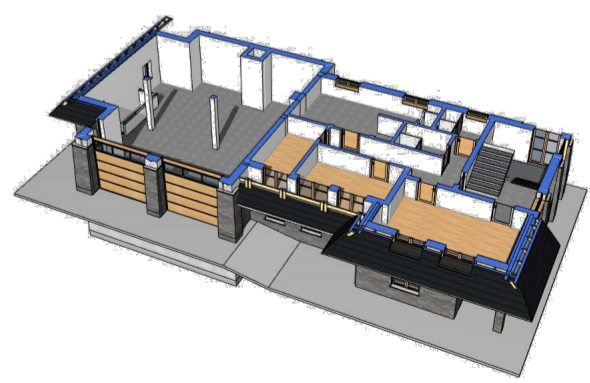
NR POM.	POMIESZCZENIE	PODŁOGA	POW. PODŁOGI	POW. NETTO	POW. NIEUZYT.
2.1	SPOCZNIK SCHODY	POS. CERAMICZNA	8,68	8,68	-
2.2	KORYTARZ	POS. CERAMICZNA	15,51	15,51	-
2.3	SALA KONFERENCYJNA	PANELE PODŁOG.	25,02	22,02	3,00
2.4	POKOJ BIUROWY	PANELE PODŁOG.	13,80	13,80	-
2.5	POKOJ BIUROWY	PANELE PODŁOG.	10,80	10,80	-
2.6	KUCHNIA Z WINDA	POS. CERAMICZNA	27,38	27,38	-
2.7	WC MĘSKI	POS. CERAMICZNA	5,29	5,29	-
2.8	WC DAMSKI	PANELE PODŁOG.	5,24	5,24	-
<b>RAZEM</b>			<b>126,80 m<sup>2</sup></b>	<b>123,80 m<sup>2</sup></b>	<b>3,00 m<sup>2</sup></b>

**UWAGA!!! POWIERZCHNIE NIEUZYTKOWE LICZONE ZGODNIE Z NORMĄ PN-ISO 836:1997 (o 0 do 1,4 m - 0% i od 1,4 do 2,2 m - 50%, powyżej 2,2m-100%)**

POW. WEWNĘTRZNA	POW. CAŁKOWITA
139,00 m <sup>2</sup>	160,00 m <sup>2</sup>
<b>KUBATURA PIĘTRA</b>	<b>552,00 m<sup>3</sup></b>
<b>KUBATURA GARAŻU</b>	<b>487,00 m<sup>3</sup></b>

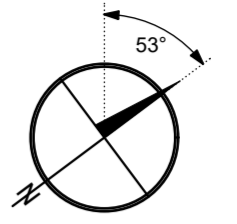
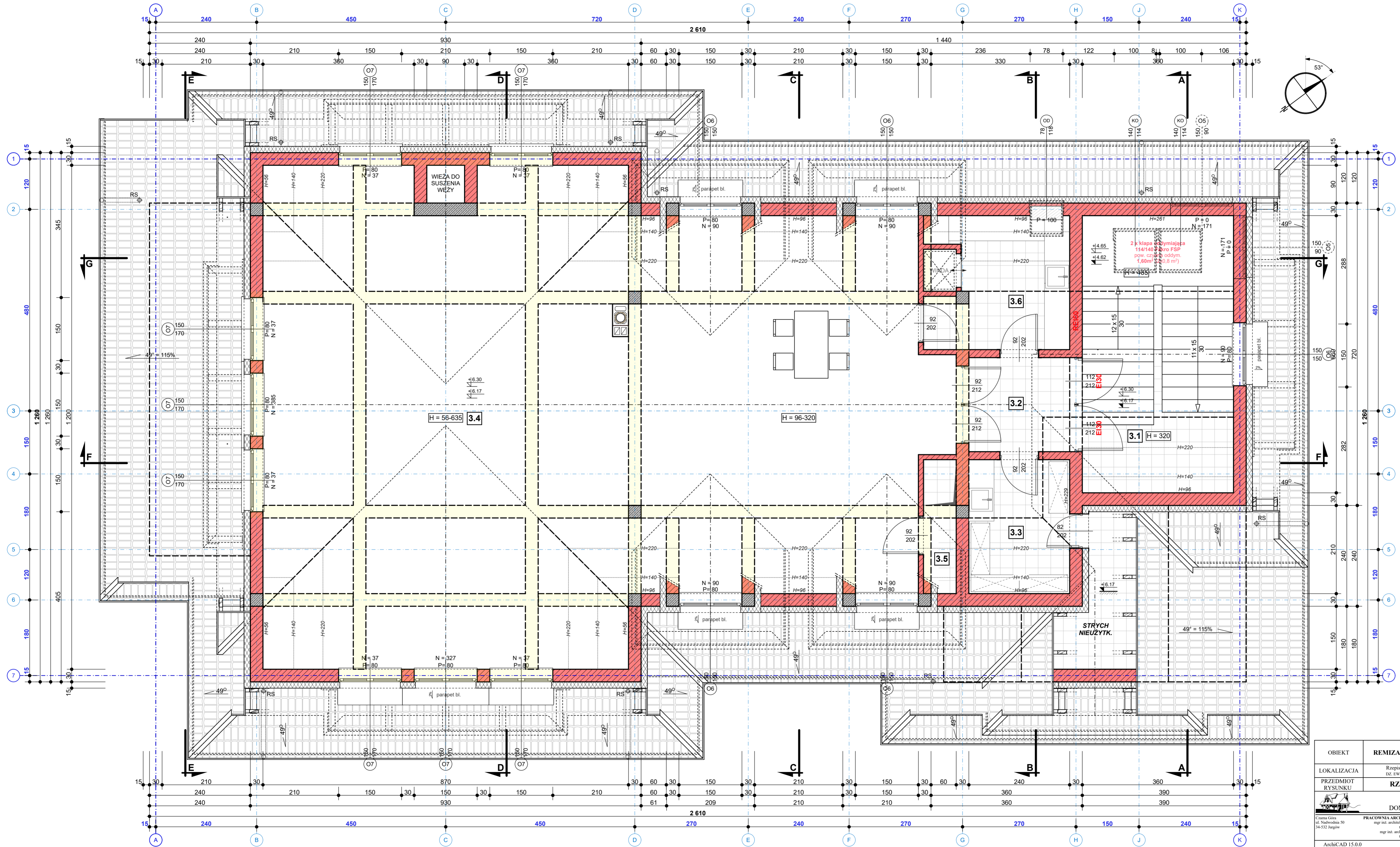
**OZNACZENIA :**

- PROJ. ŚCIANY MUR. 30, 19, 12 cm
- PROJ. OCIEP. STYROPIAN 15 cm
- PROJ. BELKI I NADPROŻA ŻŁB.
- PROJ. SŁUPY I TRZPIENIE ŻŁB.



OBIEKT	REMIZA OSP W RZEPISKACH	Projektant:		
LOKALIZACJA	Rzepiska, ul. Potok Wojtyczków DZ. EWID. NR. 1952/2, 1952/5, 1952/7			
PRZEDMIOT RYSUNKU	<b>RZUT PIĘTRA</b>			
 Czarna Góra ul. Nabrodnia 50 34-512 Jarosław	<b>DOM-PROJEKT</b> PRACOWNIA ARCHITEKTONICZNA mgr inż. architekt Eugeniusz Gryllak ul. Kom. 601 544 131 mgr inż. architekt Piotr Morawski tel. kom. 604 455 562	INWESTOR	Urząd Gminy Bukowina T. ul. Długa 144 34-530 Bukowina T.	
		Data:	VIII.2018	Skala:
		Nr umowy:	BRZ-2018	
			INWESTOR	Nr. rys.
			<b>KONCEPCJA</b>	<b>5</b>
ArchiCAD 15.0.0				Licencja nr 2-1504142





**UWAGI OGÓLNE DOTYCZĄCE OZNACZEŃ**

- ZEWNĘTRZNE WYMIARY GABARYTOWE PROJ. BUDYNKU NA WSZYSTKICH RZUTACH POZIOMYCH PROJEKTU (RYS.) PODANO W STANIE SUROWYM, Ł. BEZ TYNKU, Z OZNACZENIEM GRUBOŚCI IZOLACJI CIEPLNEJ.
- GŁÓWNE LINIE WYMIAROWE UMIESZCZONE POZA OBRYSEM RZUTU BUD. OZNACZAJĄ W KOLEJNOŚCI OD WEWNĄTRZ :
  - rozstaw ścian
  - rozstaw otworów gabaryt uskoków
  - gabaryt zew. bud.
- WYMIARY OTWORÓW DRZWIOWYCH PODANO W ŚWIETLE OŚCIEŻY MURÓW (bez węgarów) - T.J. SZEROKOŚĆ, ORAZ OD WIERZCHU WYKONCZ. POSADZKI DO SPODU NADPROŻA - T.J. WYSOKOŚĆ, I OZNAKOWANO ZGODNIE Z WYKAZEM STOLARKI :
 

92	szerość
212	wysokość
- WYMIARY OTWORÓW OKIENNYCH PODANO W ŚWIETLE OŚCIEŻY MURÓW (bez węgarów) - T.J. SZEROKOŚĆ, ORAZ OD WIERZCHU PARAPETU MURU W W STANIE SUROWYM DO SPODU NADPROŻA OKIENNEGO - T.J. WYSOKOŚĆ, I OZNAKOWANO ZGODNIE Z WYKAZEM STOLARKI :
 

180	szerość
150	wysokość
- P - WYSOKOŚĆ OD POZIOMY WYKONCZONEJ PODLOGI DO WIERZCHU PARAPETU W STANIE SUROWYM
- N - WYSOKOŚĆ OD SPODU NADPROŻA DO SPODU PŁYTY STROPOWEJ W STANIE SUROWYM
- POZIOMY KAŻDEJ KONDYGNACJI OZNACZENIE SYMBELEM :
 

±1,6.30	wysokość
---------	----------
- POZIOMY KAŻDEJ KONDYGNACJI OZNACZENIE SYMBELEM :
 

±1,6.17	wysokość
---------	----------

**WYKAZ POMIESZCZEŃ BUDYNKU**

NR. POM.	POMIESZCZENIE	PODLOGA	POW. PODLOGI	POW. NETTO	POW. NIEUŻYT.
3.1	KŁATKA SCHODOWA	POS. CERAMICZNA	9,70	9,70	-
3.2	PRZEDSIONEK	POS. CERAMICZNA	5,38	5,38	-
3.3	POM. PORZ. / MAGAZYN	POS. CERAMICZNA	7,66	4,96	2,70
3.4	SALA ZAJĘĆ / SZKOŁENI	POS. CERAMICZNA	166,84	152,84	14,00
3.5	WEJŚCIE NA STRYCH	POS. CERAMICZNA	2,49	1,49	1,00
3.6	ROZDZ. KELNERSKA	POS. CERAMICZNA	9,91	6,61	3,30
<b>RAZEM</b>			<b>201,98 m<sup>2</sup></b>	<b>180,98 m<sup>2</sup></b>	<b>21,00 m<sup>2</sup></b>

**UWAGA!!!** POWIERZCHNIE NIEUŻYTKOWE LICZONE ZGODNIE Z NORMĄ PN-B0-006:1997 (o o 0 do 1,4 m - 0% i od 1,4 do 2,2 m - 50%, powyżej 2,2m-100%)

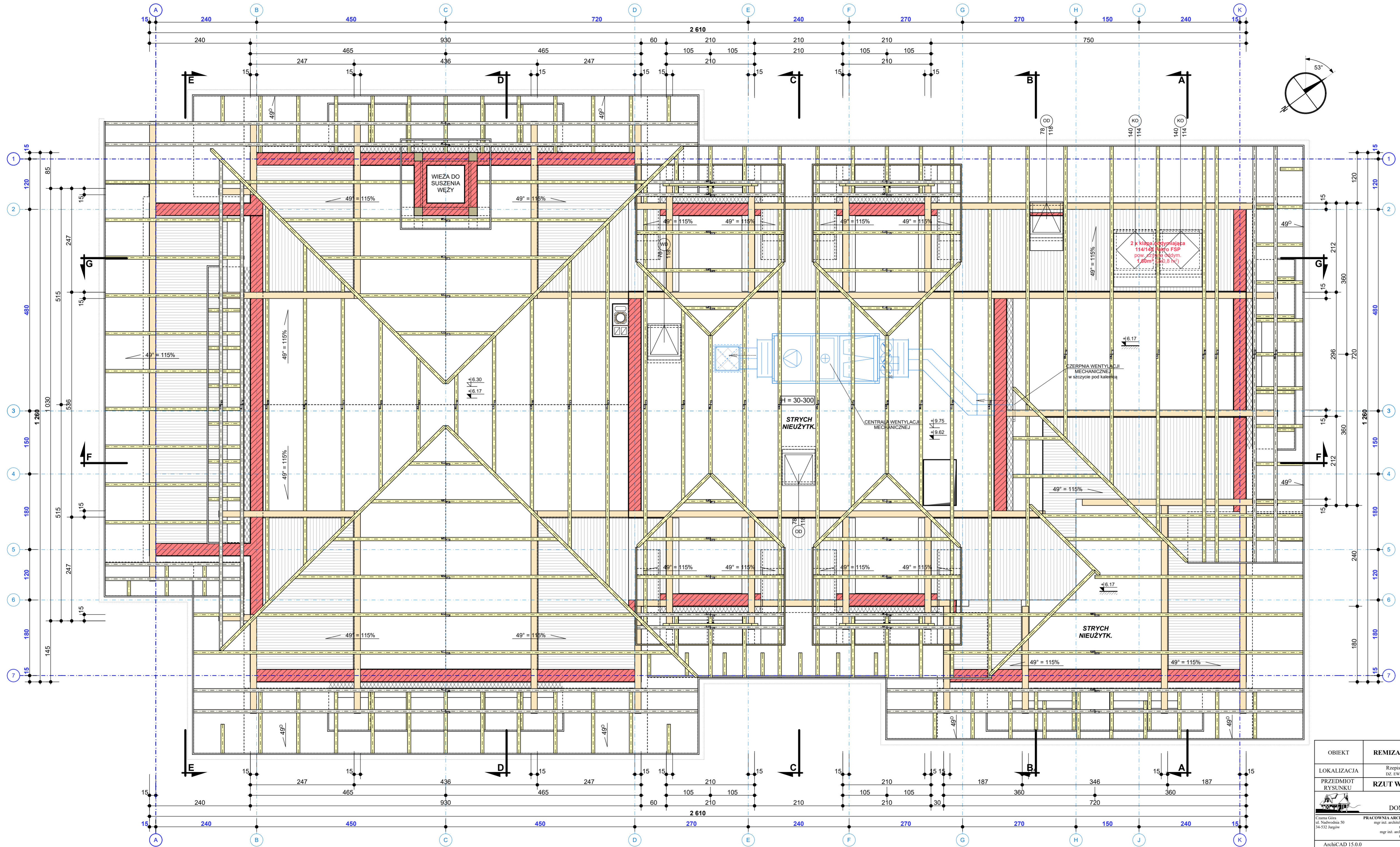
**POW. WEWNĘTRZNA** 224,00 m<sup>2</sup>  
**POW. CAŁKOWITA** 258,00 m<sup>2</sup>  
**KUBATURA PODDAŻA** 765,00 m<sup>3</sup>  
**KUBATURA STRYCHU** 125,00 m<sup>3</sup>

- OZNACZENIA :**
- PROJ. ŚCIANY MUR. 30, 19, 12 cm
  - PROJ. OCIEP. STYROPIAN 15 cm
  - PROJ. BELKI I NADPROŻA ŻŁB.
  - PROJ. SŁUPY I TRZPIENIE ŻŁB.



OBIEKT	REMIZA OSP W RZEPISKACH	Projektant:	
LOKALIZACJA	Rzepiska, ul. Potok Wojtyczków DZ. EWID. NR. : 1952/2, 1952/3, 1952/7		
PRZEDMIOT RYSUNKU	RZUT PODDAŻA		
 Czarna Góra ul. Nabożności 50 14-512 Jarosław	<b>DOM-PROJEKT</b> PRACOWNIA ARCHITEKTONICZNA mgr inż. architekt Eugeniusz Gryllak tel. kom. 601 544 131 mgr inż. architekt Piotr Morawski tel. kom. 604 455 562	INWESTOR Urząd Gminy Bukowina T. ul. Długa 144 34-530 Bukowina T.	Data: <b>VIII.2018</b>
	Nr umowy: KONCEPCJA	Skala: <b>1:50</b>	Nr. rys. <b>6</b>
ArchiCAD 15.0.0		Licencja nr 2-1504142	

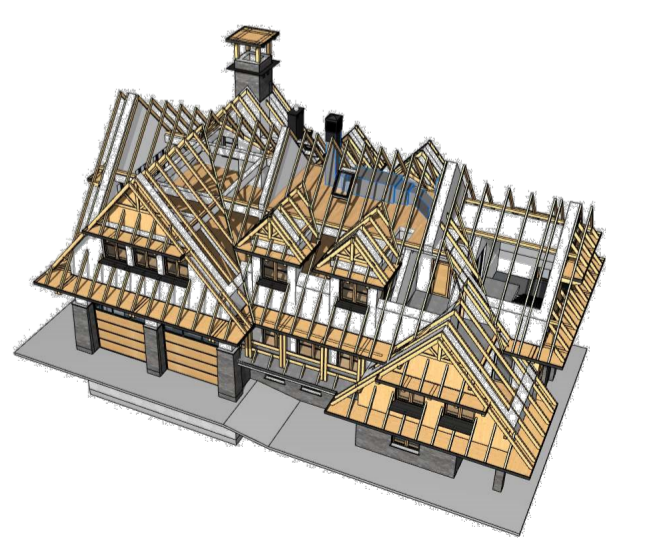




- UWAGI DOTYCZĄCE WYKONANA KONSTRUKCJI WIĘZBY DACHOWEJ**
- DREWNO C-24 (sosnowe, świerkowe)
  - PRZEKROJE (WYMIARY) PODST. ELEMENTÓW KONSTRUKCJI DACHU :
 

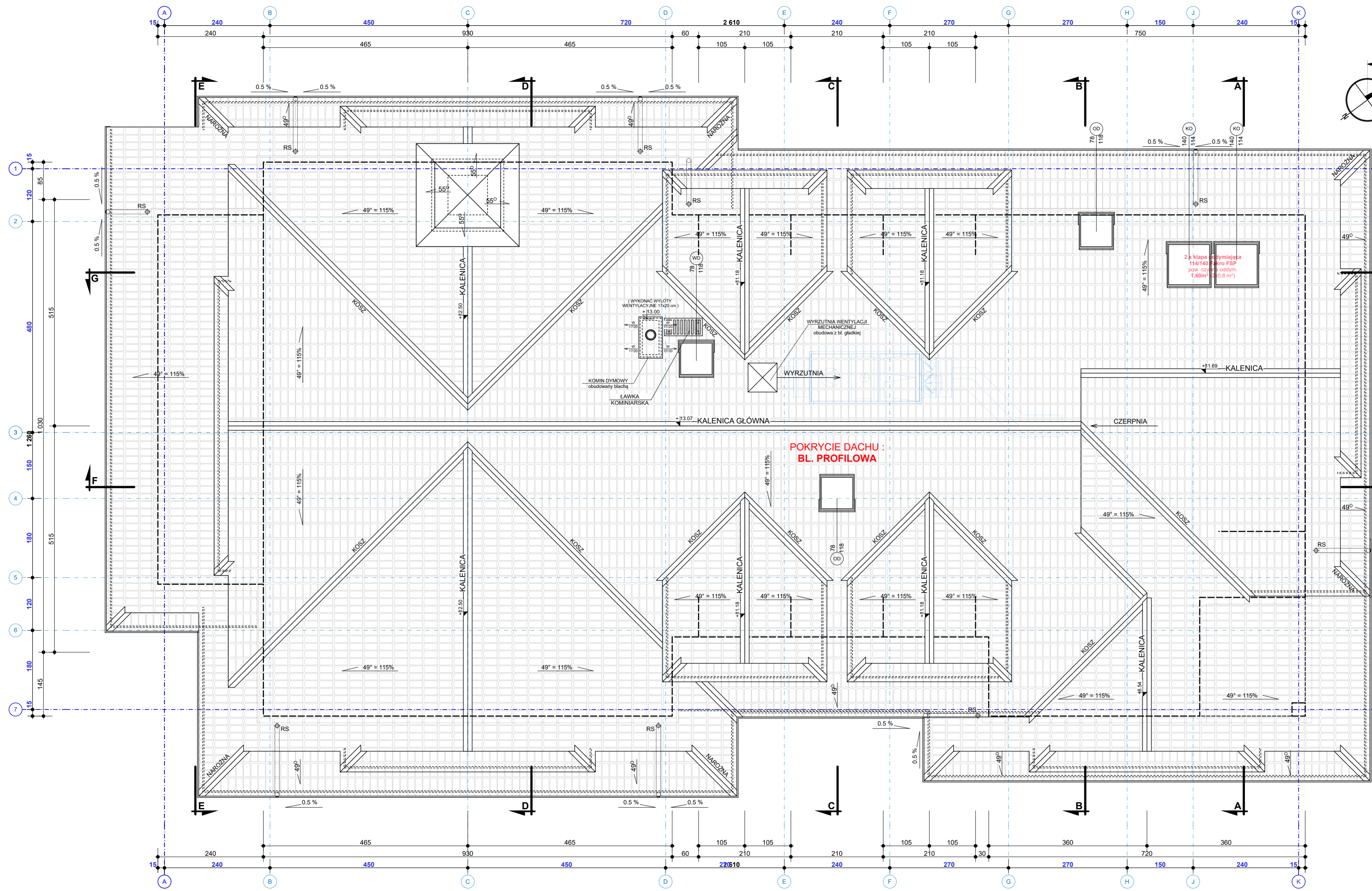
MURLATY	15/15
PLATWIE	15/15
PODWALINY, BELKI, TRAMY	15/15
SŁUPY, STOLCE	15/15
KROKWIE DACHOWE	8/18
KROKWIE NARÓZNE I KOSZOWE	8/18
MIECZE	brak
JĘTKI	brak
ŁATY DACHOWE	5/4
KONTRLATY	2,5/5
  - ELEMENTY DERWNIANE KONSTR. DACHU - MAJĄCEW BEZPOŚREDNI KONTAKT Z MUREM LUB BETONEM, NALEŻY IZOLOWAĆ OD PODŁOŻA IZOLACJĄ PRZECIWCIEPŁCOCIOWĄ (paskim papą asfaltową 2x)
  - DREWNO IMPREGNOWAĆ W MIEJSCACH NARAŻONYCH NA WILGOC ATESTOWANYMI ŚRODKAMI DREWNOCHRONNYMI I IMPREGNACYJNYMI.
  - MURLATY I PLATWIE KOTWIC DO PODŁOŻA BETONOWEGO ŚRUBAMI NIERDZEWNYMI M16 CO 1,2 m. W OSIACH BELEK.
  - POZOSTAŁE ELEMENTY KONSTRUKCJI DACHU ŁĄCZYĆ W SPOSÓB TRADYCYJNY STOSUJĄC POŁĄCZENIA CIESIELSKIE, ZGODNIE ZE SZTUKĄ BUDOW. I DODATKOWO ŁĄCZYĆ PRZY UŻYCIU GWOŹDZI, ŚRUB TIP.
  - CELEM DODATKOWEGO ZABEZPIECZENIA KONSTRUKCJI DACHU, ODNÓSIŃ WYMAGAŃ P.POŻ. WSZYSTKIE ELEMENTY WIĘZBY NALEŻY ZAIMPREGNOWAĆ DREWNO PRZED DZIAŁANIEM OGNIĄ. PRZYKŁADOWO MOŻNA STOSOWAĆ: FOBOS, OCEAN 441, ...
  - PODSTAWOWY ROZSTAW OSIOWY KROKWI PRZYJĘTO CO 90 cm
  - PODSTAWOWE PROJ. KĄTY NACHYLENIA KROKWI ( POLACI ) DACHOWYCH PRZYJĘTO KĄT : 49° = 115%
  - UWAGA: PŁASZCZYZNY KRESKOWANE NA RZUCIE OZNACZAJĄ WIERZCH LOKSNE BIEGĄCEGO MURU SZCZYTOWEGO, SCHYBY NOŚNEJ STROPODACHU O KONSTR. MUROWO-ZŁB., PŁTY ZŁB. SKOŚNEJ O SPADKU RÓWNOLEGŁYM DO PŁASZCZYZNY POLACI DACHU.

MURLATY I PLATWIE  
 KROKWIE DACHOWE  
 KROKWIE DACHOWE  
 ZEWN. - HEBLOWANE



OBIEKT	REMIZA OSP W RZEPISKACH	Projektant:				
LOKALIZACJA	Rzepiska, ul. Potok Wojtyczków DZ. EWID. NR. 1992/2, 1992/3, 1992/7					
PRZEDMIOT RYSUNKU	RZUT WIĘZBY DACHOWEJ					
 Czarna Góra ul. Nabożności 50 14-512 Jargów	<b>DOM-PROJEKT</b> PRACOWNIA ARCHITEKTONICZNA mgr inż. architekt inżynier Gryllak ul. Kom. 601 544 131 mgr inż. architekt Piotr Morawski tel. kom. 604 455 562	INWESTOR	Urząd Gminy Bukowina T. ul. Długa 144 34-530	Data: <b>VIII.2018</b>	Skala: <b>1:50</b>	Nr. rys.
			Bukowina T.	Nr umowy:	Branża: <b>KONCEPCJA</b>	<b>7</b>
ArchCAD 15.0.0		Licencja nr 2-1504142				





ZALECANE WYMIARY RYNIEN I RUR SPUSTOWYCH ZALEŻNIE OD EFEKTYWNEJ POWIERZCHNI POŁACI		
EFEKTYWNA POWIERZCHNIA DACHU (m <sup>2</sup> )	SZEROKOŚĆ RYNIENI (mm)	ŚREDNICA RURY SPUSTOWEJ (mm)
PONIEŻ 20 m <sup>2</sup>	70	50
20 - 60 m <sup>2</sup>	100 (lub 125)	70
60 - 100 m <sup>2</sup>	125	100
100 - 170 m <sup>2</sup>	150	100
170 - 240 m <sup>2</sup>	180	125

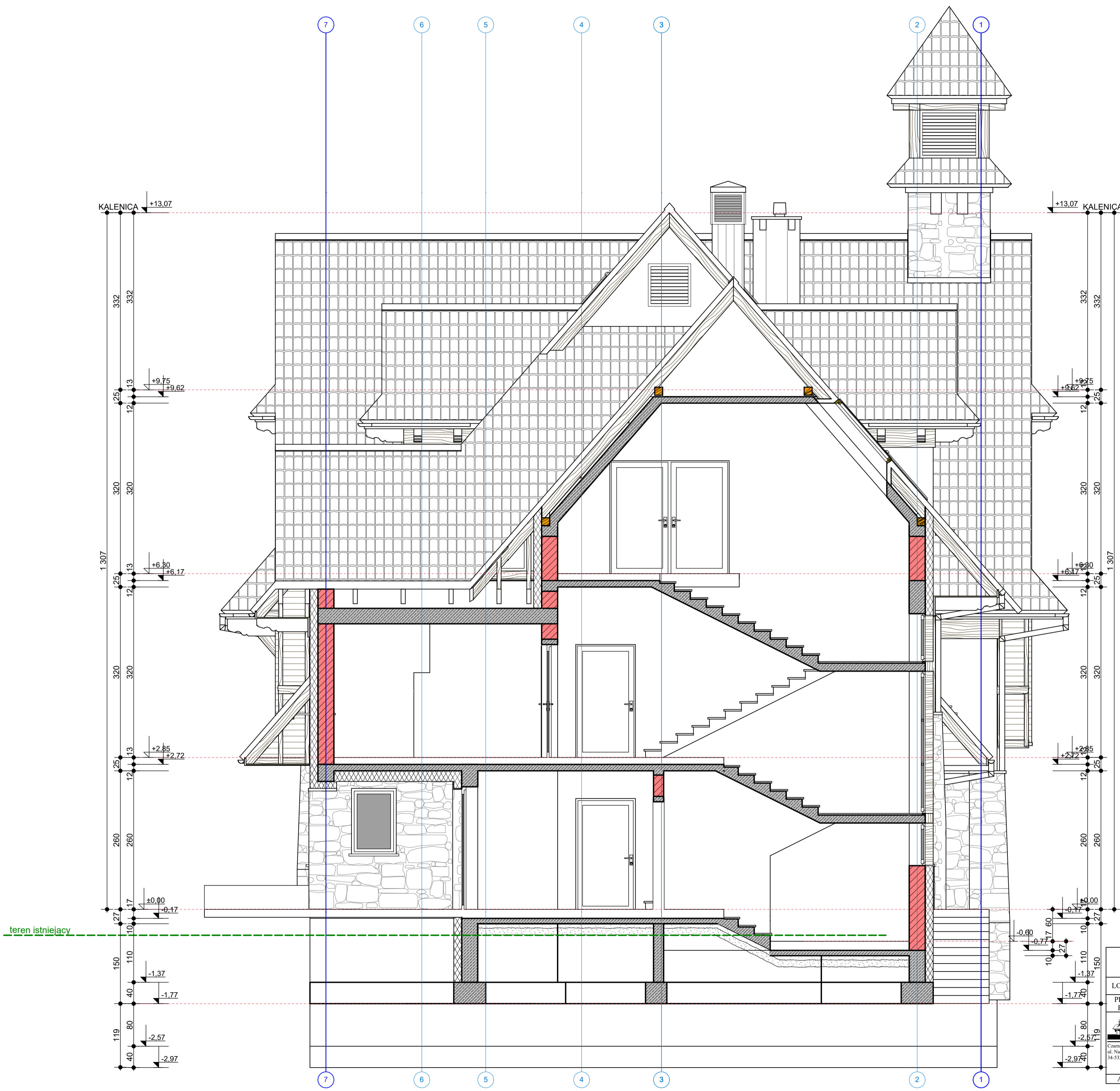
- UWAGI DOTYCZĄCE WYKONANIA POŁACI DACHU**
- RODZAJ POKRYCIA - BL. PROFILOWA
  - KOLOR POKRYCIA - GRAFIT. MAT
  - POWIERZCHNIA NETTO POKRYCIA DACHU - 785,00 m<sup>2</sup>
  - POWIERZCHNIA BRUTTO POKRYCIA DACHU (+8%) - 790,00 m<sup>2</sup>
  - DŁUGOŚĆ OGÓLNA KALENIC DACHU - 56,00 mb
  - DŁUGOŚĆ OGÓLNA KOSZOWYCH DACHU - 77,00 mb
  - DŁUGOŚĆ OGÓLNA NARÓŻNYCH DACHU - 26,00 mb
  - DŁUGOŚĆ OGÓLNA KRAWĘDZIOWYCH DACHU - 100,00 mb
  - DŁUGOŚĆ ŁĄCZNA LINII OKAPÓW WG. RZUTU - 165,00 mb
  - PROJ. SPADKI GŁÓWNYCH POŁACI DACHU - 49° = 115%

- (UWAGA 1 - DLA PODANYCH DŁUGOŚCI DOLICZYĆ ZAPAS NA ZAKŁADKI)
- NA POŁACI DACHU NALEŻY ZAMOCOWAĆ I WYKONAĆ:
- ELEMENTY SŁUŻĄCE DO CHODZENIA PO DACHU T.J. STOPNIE KOMINIARSKIE, LAWKI STAL., KOMINIARSKA PRZY KOMINIE C.O. EWENTUALNIE ZACZEPY NA LINY BEZP., DRABINE STALOWA PRZENOSNA - STOSOWNIE DO WYMAGAŃ BUD.
  - ELEMENTY ZABEZPIECZAJĄCE DACH PRZED ZSUWANIEM SIĘ ŚNIEGU I LODU W KIERUNKACH OKAPU (strefy wejść do budynku) T.J. ZACZEPY, PŁOTKI PRZECIWSNIEŻNE, BARIERY ITP - PONAD 100% SPADKI - STOSOWNIE DO WYMAGAŃ BUD.
  - UCHWYTY DO OSADZANIA ANTEN TV I ANTEN TV SAT., RADIOWYCH..
  - WYŁAZ DACHOWY Z PRZESTRZENI STRYCHOWEJ LUB Z PODDAŻA, UMOZLIWIĄJĄCY WYJŚCIE NA DACH.
  - W BUDYNKU ZALICZONYM DO KATEGORII ZL. LUB WG. UZNANIA INWESTORA ZAINSTALOWAĆ ODGROMIENIE I INSTALACJĄ PIORUNOCHRONNĄ - ZGODNIE Z WYMOGAMI PN-86/E-05003
- POZOSTAŁE DANE PATRZ - CZĘŚĆ OPISOWA PROJEKTU




OBIEKT	REMIZA OSP W RZEPISKACH	Projektant:		
LOKALIZACJA	Rzepiska, ul. Potok Wojtyczków DZ. EWID. NR. 1952/2, 1952/3, 1952/7			
PRZEDMIOT RYSUNKU	RZUT POŁACI DACHU			
 Czarna Góra ul. Nabożnia 50 34-532 Jarosław	<b>DOM-PROJEKT</b> PRACOWNIA ARCHITEKTONICZNA mgr inż. architekt Eugeniusz Gryllak ul. Długa 144 34-530 Jarosław mgr inż. architekt Piotr Morawski tel. kom. 604 455 562	INWESTOR Urząd Gminy Bukowina T. ul. Długa 144 34-530 Bukowina T.	Data: <b>VIII.2018</b>	Skala: <b>1:50</b>
	Nr umowy: <b>KONCEPCJA</b>	Nr rys. <b>8</b>	Licencja nr 2-1504142	



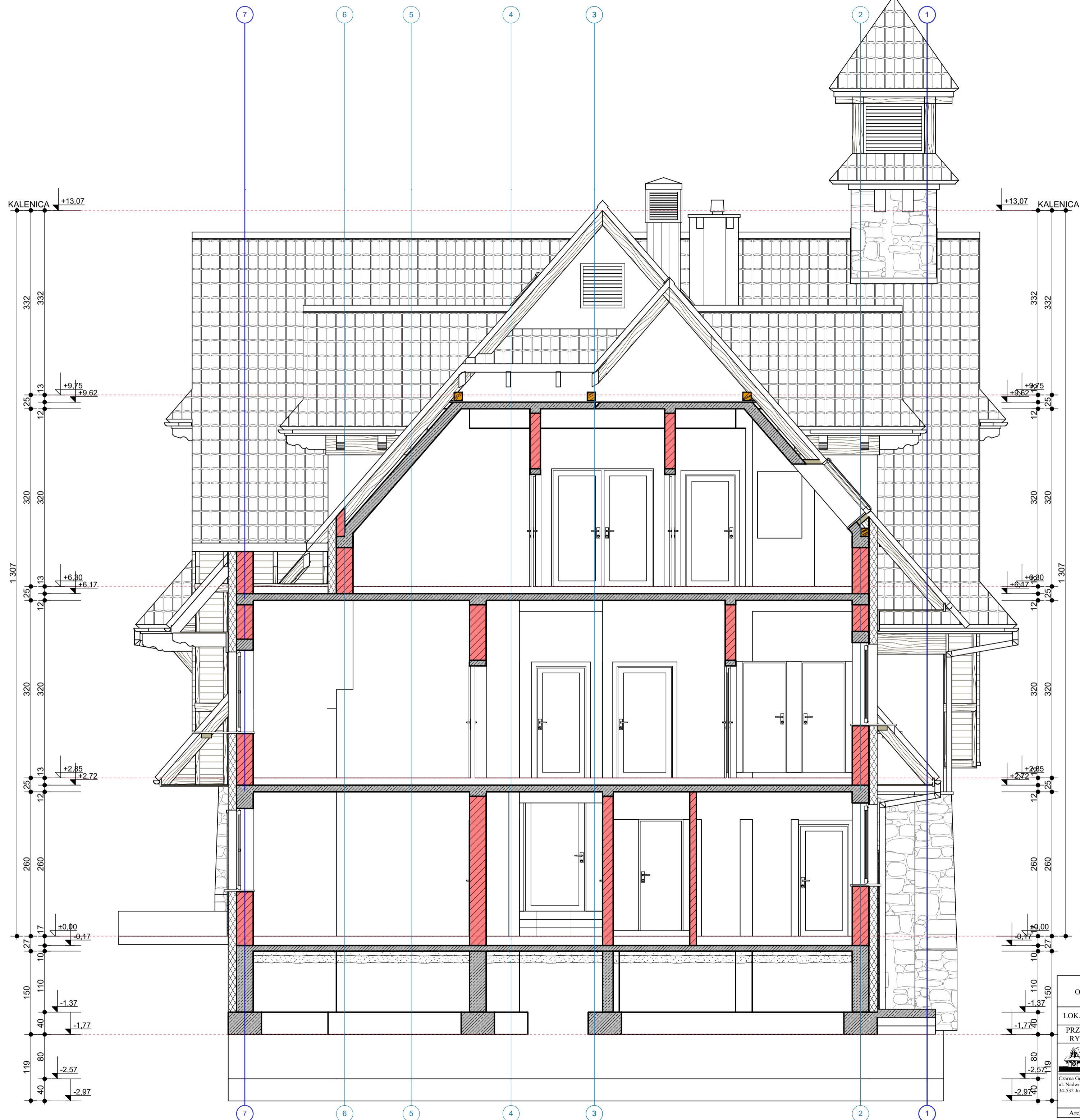


MURLATY I PŁATWIE  
 KROKWIE DACHOWE

**UWAGA**  
 SZCZEGÓŁY WYKONANIA WARSTW PRZEGRÓD BUD. ZEWNĘTRZNYCH BUDYNKU ( ŚCIANY, STROPY, PODŁOGI, STROPODACHY I.T.P. ) OZNACZONYCH SYMBOLEM:  
  
 PODANO NA KOŃCU CZĘŚCI RYSUNKOWEJ - DETALE

OBIEKT	<b>REMIZA OSP W RZEPISKACH</b>	Projektant:		
LOKALIZACJA	Rzepiska, ul. Potok Wojtyczków DZ. EWID. NR : 1952/2, 1952/5, 1952/7	Data: <b>VIII.2018</b>		
PRZEDMIOT RYSUNKU	<b>PRZEKRÓJ POPRZECZNY A-A</b>	Skala: <b>1:50</b>		
 Czarna Góra ul. Nadwodnia 50 34-532 Jurgów	<b>DOM-PROJEKT</b> PRACOWNIA ARCHITEKTONICZNA mgr inż. architekt Eugeniusz Gryglak tel. kom. 601 544 131 mgr inż. architekt Piotr Mrowański tel. kom. 604 455 562	INWESTOR	Urząd Gminy Bukowina T. ul. Długa 144 34-530 Bukowina T.	Nr. rys. <b>9</b>
		Nr umowy: Branża: <b>KONCEPCJA</b>		Licencja nr 2-1504142





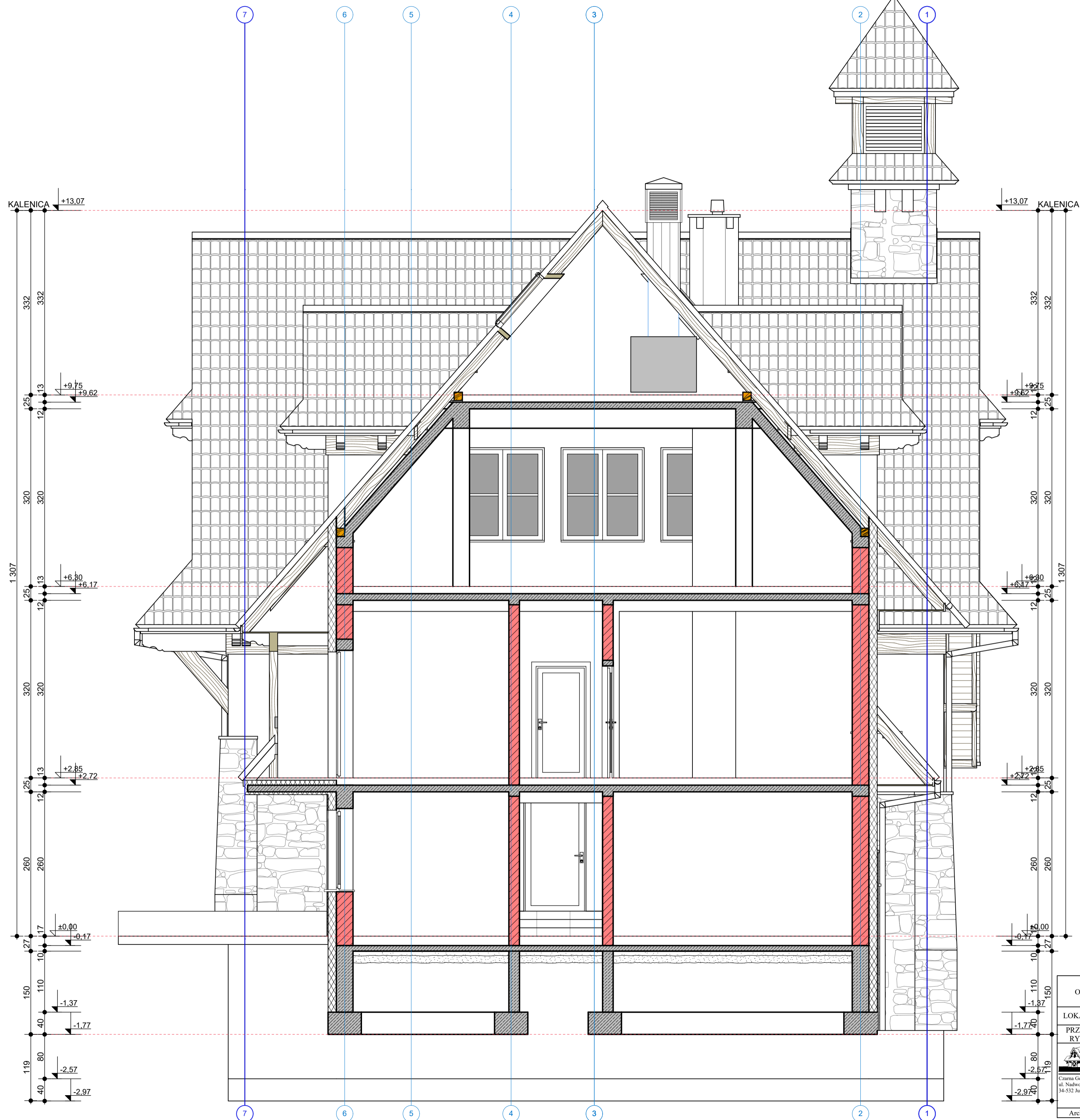
MURLATY I PŁATWIE  
 KROKWIE DACHOWE

**UWAGA**  
 SZCZEGÓŁY WYKONANIA WARSTW PRZEGRÓD BUD. ZEWNĘTRZNYCH BUDYNKU ( ŚCIANY, STROPY, PODŁOGI, STROPODACHY ITP. ) OZNACZONYCH SYMBOLEM:  

 PODANO NA KOŃCU CZĘŚCI RYSUNKOWEJ - DETALE

OBIEKT	<b>REMIZA OSP W RZEPISKACH</b>		Projektant:	
LOKALIZACJA	Rzepiska, ul. Potok Wojtyczków DZ. EWID. NR : 1952/2, 1952/5, 1952/7			
PRZEDMIOT RYSUNKU	<b>PRZEKRÓJ POPRZECZNY B-B</b>			
 Czarna Góra ul. Nadwodnia 50 34-532 Jurgów	<b>DOM-PROJEKT</b> PRACOWNIA ARCHYTEKTONICZNA mgr inż. architekt Eugeniusz Gryglak tel. kom. 601 544 131 mgr inż. architekt Piotr Mrowcański tel. kom. 604 455 562		INWESTOR	
	Urząd Gminy Bukowina T. ul. Długa 144 34-530 Bukowina T.		Data:	VIII.2018
ArchiCAD 15.0.0		Skala:		1:50
		Nr umowy:		
		Branża:		KONCEPCJA
		Nr. rys.		<b>10</b>
		Licencja nr 2-1504142		



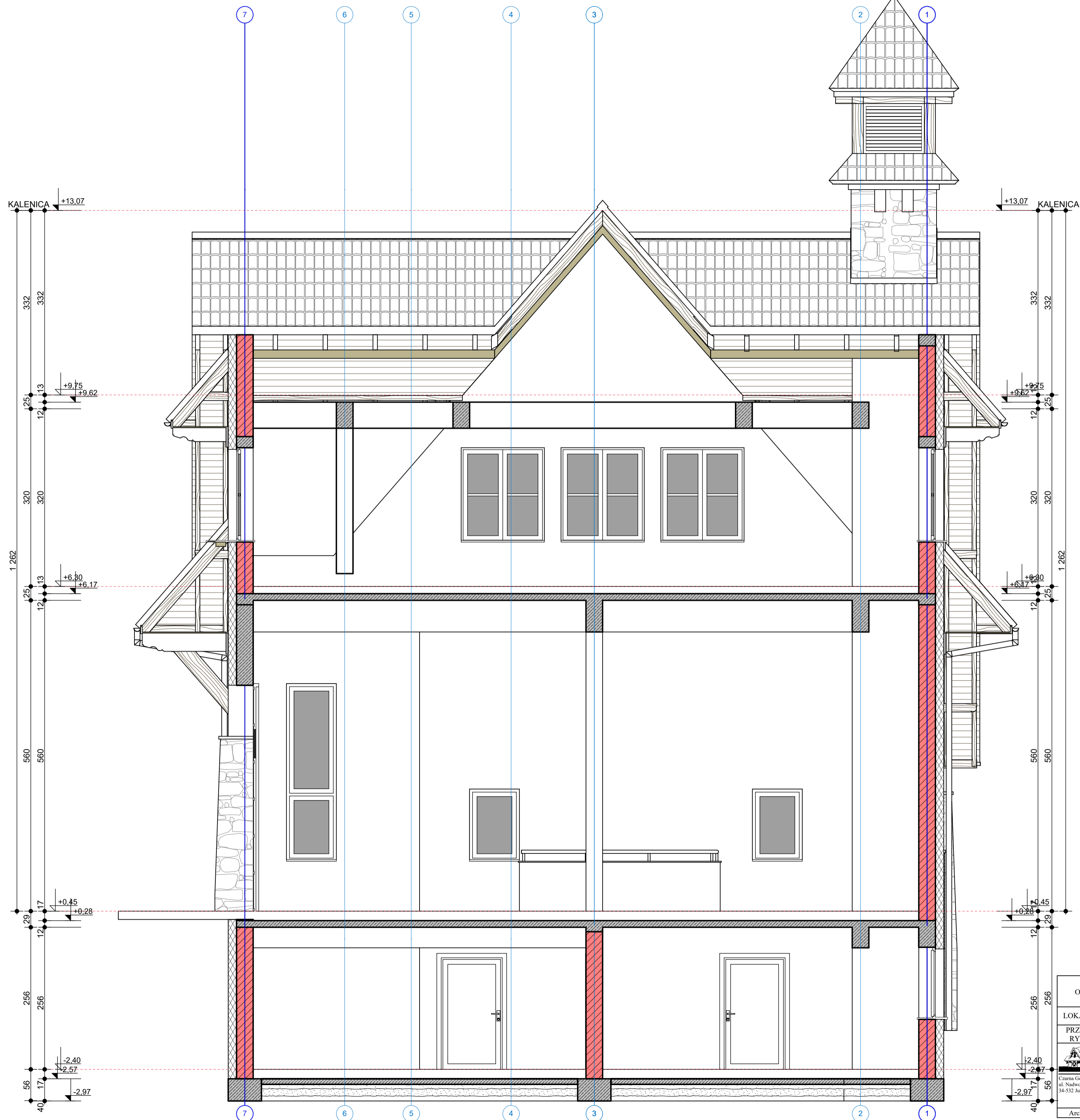


MURLATY I PŁATWIE  
 KROKWIE DACHOWE

**UWAGA**  
 SZCZEGÓŁY WYKONANIA WARSTW PRZEGRÓD BUD. ZEWNĘTRZNYCH BUDYNKU ( ŚCIANY, STROPY, PODŁOGI, STROPODACHY ITP. ) OZNACZONYCH SYMBOLEM:  
  
 PODANO NA KOŃCU CZĘŚCI RYSUNKOWEJ - DETALE

OBIEKT	<b>REMIZA OSP W RZEPISKACH</b>		Projektant:	
LOKALIZACJA	Rzepiska, ul. Potok Wojtyczków DZ. EWID. NR : 1952/2, 1952/5, 1952/7			
PRZEDMIOT RYSUNKU	<b>PRZEKRÓJ POPRZECZNY C-C</b>			
 Czarna Góra ul. Nadwodnia 50 34-532 Jurgów	<b>DOM-PROJEKT</b> PRACOWNIA ARCHITEKTONICZNA mgr inż. architekt Eugeniusz Gryglak tel. kom. 601 544 131 mgr inż. architekt Piotr Mrowcański tel. kom. 604 455 562		INWESTOR	
	Urząd Gminy Bukowina T. ul. Długa 144 34-530 Bukowina T.		Data:	VIII.2018
ArchiCAD 15.0.0		Skala:		1:50
		Nr umowy:		Branża:
				<b>KONCEPCJA</b>
				Nr. rys.
				<b>11</b>
				Licencja nr 2-1504142



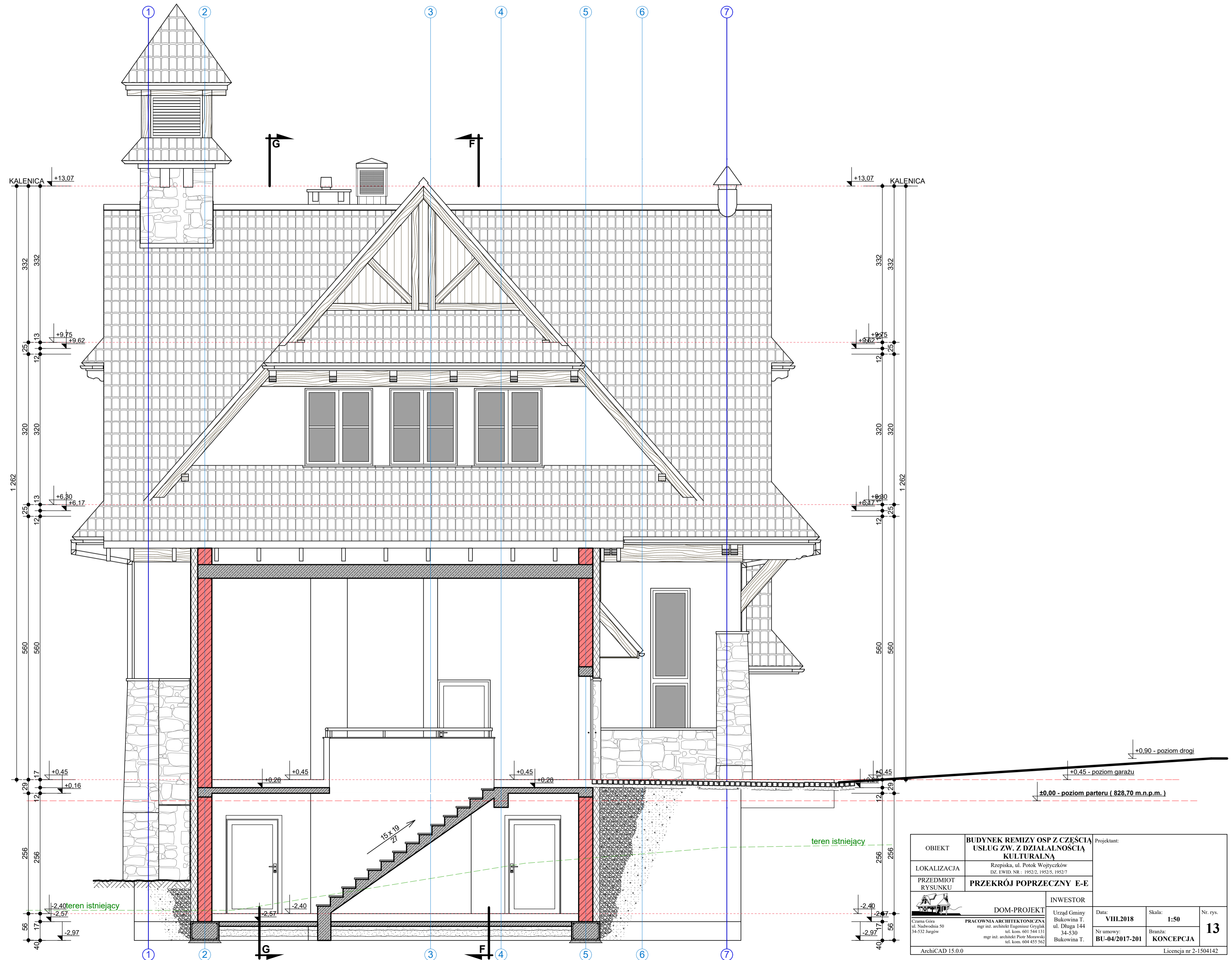


**MURLATY I PŁATWIE**  
**KROKWIE DACHOWE**

**UWAGA**  
 SZCZEGÓŁY WYKONANIA WARSTW PRZEGRÓD BUD.  
 ZEWNĘTRZNYCH BUDYNKU ( ŚCIANY, STROPY,  
 PODŁOGI, STROPODACHY ITP. ) OZNACZONYCH  
 SYMBOLEM:   
 PODANO NA KOŃCU CZĘŚCI RYSUNKOWEJ - DETALE

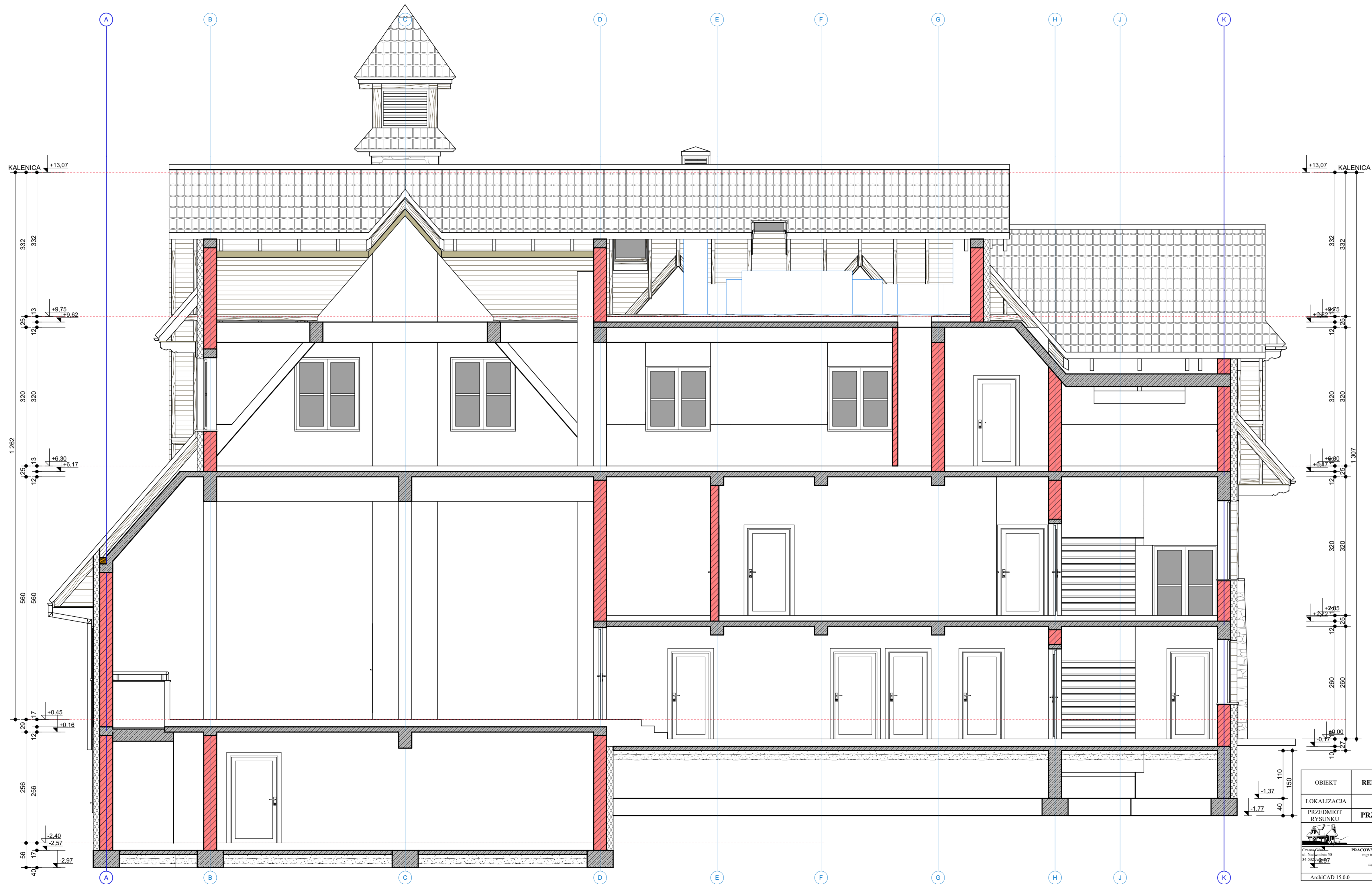
OBIEKT	<b>REMIZA OSP W RZEPISKACH</b>	Projektant:		
LOKALIZACJA	Rzepiska, ul. Potok Wojtyczków DZ. EWID. NR : 1952/2, 1952/5, 1952/7			
PRZEDMIOT RYSUNKU	<b>PRZEKRÓJ POPRZECZNY D-D</b>			
 Czarna Góra ul. Nadwodnia 50 34-532 Jurgów	<b>DOM-PROJEKT</b> PRACOWNIA ARCHYTEKTONICZNA mgr inż. architekt Eugeniusz Gryglak tel. kom. 601 544 131 mgr inż. architekt Piotr Morawski tel. kom. 604 455 562	INWESTOR Urząd Gminy Bukowina T. ul. Długa 144 34-530 Bukowina T.	Data:	VIII.2018
			Skala:	1:50
		Nr umowy:	Branża:	KONCEPCJA
ArchiCAD 15.0.0				Nr. rys. <b>12</b> Licencja nr 2-1504142






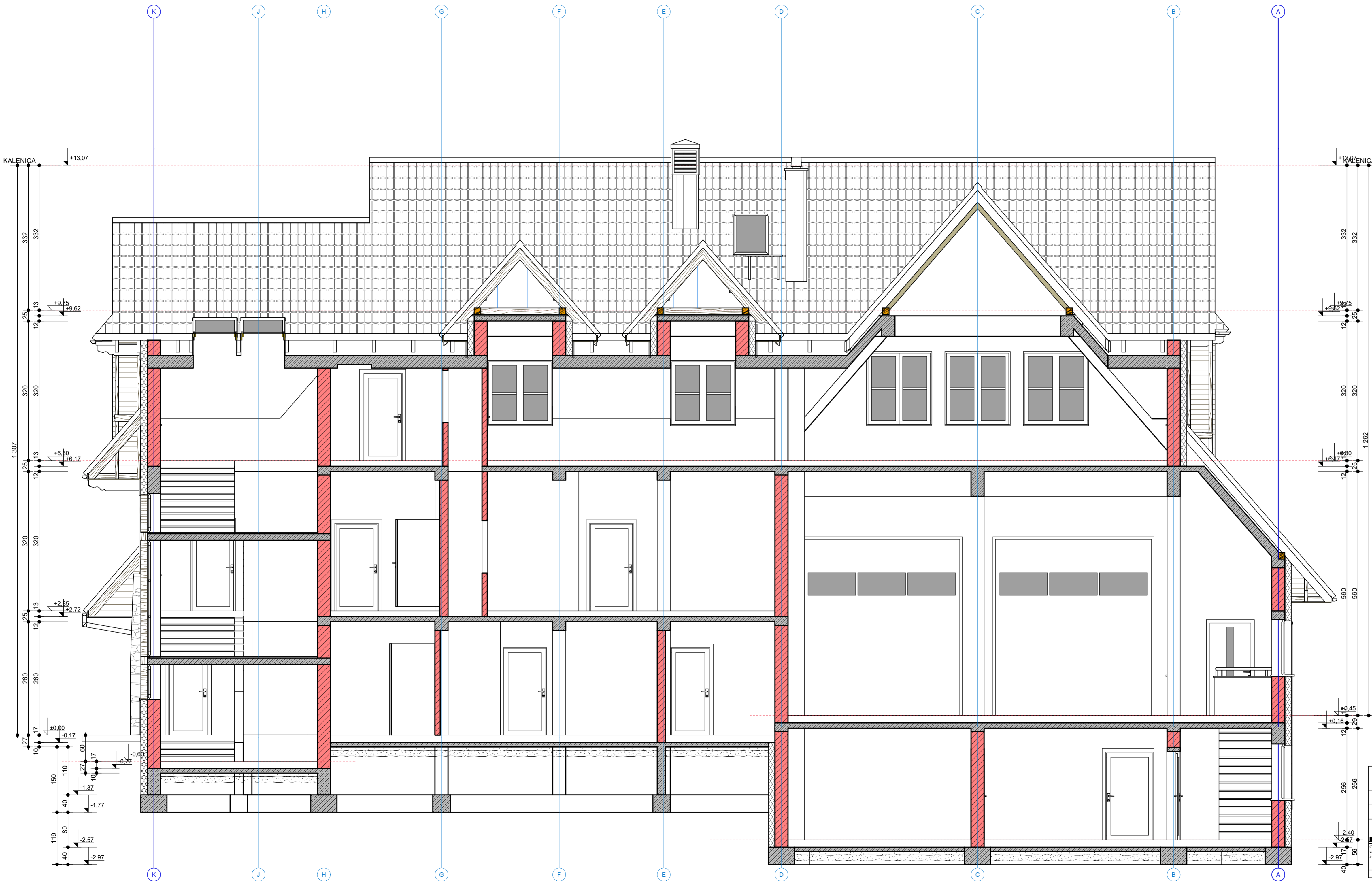
OBIEKT	<b>BUDYNEK REMIZY OSP Z CZĘŚCIĄ USŁUG ZW. Z DZIAŁALNOŚCIĄ KULTURALNĄ</b>	Projektant:		
LOKALIZACJA	Rzepiska, ul. Potok Wojteczków DZ. EWID. NR.: 1952/2, 1952/5, 1952/7			
PRZEDMIOT RYSUNKU	<b>PRZEKRÓJ POPRZECZNY E-E</b>			
	<b>DOM-PROJEKT</b>	INWESTOR	Data:	Skala:
<small>Czarna Góra ul. Nadwodnia 50 34-532 Jurgów</small>	<small>PRACOWNIA ARCHYTEKTONICZNA mgr inż. architekt Eugeniusz Gryglak tel. kom. 601 544 131 mgr inż. architekt Piotr Morawski tel. kom. 604 455 562</small>	<small>Urząd Gminy Bukowina T. ul. Długa 144 34-530 Bukowina T.</small>	<b>VIII.2018</b>	<b>1:50</b>
			Nr umowy: <b>BU-04/2017-201</b>	Branża: <b>KONCEPCJA</b>
ArchiCAD 15.0.0				Nr. rys. <b>13</b>
				Licencja nr 2-1504142





OBIEKT	REMIZA OSP W RZEPISKACH		Projektant:	
LOKALIZACJA	Rzepiska, ul. Potok Wojtyczków DZ. EWID. NR.: 1952/2, 1952/5, 1952/7			
PRZEDMIOT RYSUNKU	PRZEKRÓJ PODŁUŻNY F-F			
 Czarna Góra ul. Nadbrodnia 50 14-433/10/97 297	<b>DOM-PROJEKT</b> PRACOWNIA ARCHITEKTONICZNA mgr inż. architekt Eugeniusz Gryllak ul. Kom. 601 544 131 mgr inż. architekt Piotr Morawski tel. kom. 604 455 562		INWESTOR	
	Urząd Gminy Bukowina T. ul. Długa 144 34-530 Bukowina T.		Data: <b>VIII.2018</b>	Skala: <b>1:50</b>
ArchiCAD 15.0.0		Nr umowy:	Branża: <b>KONCEPCJA</b>	Nr rys. <b>14</b>
Licencja nr 2-1504142				





OBIEKT	REMIZA OSP W RZEPISKACH		Projektant:	
LOKALIZACJA	Rzepiska, ul. Potok Wojtyczków DZ. EWID. NR.: 1952/2, 1952/5, 1952/7			
PRZEDMIOT RYSUNKU	PRZEKRÓJ PODŁUŻNY G-G			
 DOM-PROJEKT <small>Pracownia Architektoniczna</small> <small>mgr inż. architekt Eugenia Gryllak</small> <small>ul. Długa 144, 34-530 Rzepiska</small> <small>mgr inż. architekt Piotr Morawski</small> <small>tel. kom. 604 455 562</small>	INWESTOR		Data:	Nr. rys.
	Urząd Gminy Bukowina T. ul. Długa 144, 34-530 Bukowina T.		VIII.2018	1:50
<small>ArchiCAD 15.0.0</small>		Nr umowy: Branża: KONCEPCJA		15
<small>Licencja nr 2-1504142</small>				





teren istniejący

OBIEKT	REMIZA OSP W RZEPISKACH	Projektant:		
LOKALIZACJA	Rzepiska, ul. Potok Wojtyczków DZ. EWID. NR.: 1952/2, 1952/5, 1952/7			
PRZEDMIOT RYSUNKU	ELEWACJA PŁD.-WSCH.			
 <small>Czarna Góra ul. Nałbrodnia 50 14-532 Jargów</small>	<b>PRACOWNIA ARCHITEKTONICZNA</b> <small>mgr inż. architekt Eugeniusz Grypiak ul. kom. 601 544 131 mgr inż. architekt Piotr Morawski tel. kom. 604 455 562</small>	INWESTOR	Data:	Nr. rys.
		<small>Urząd Gminy Bukowina T. ul. Długa 144 34-530 Bukowina T.</small>	<b>VIII.2018</b>	<b>1:50</b>
<small>ArchiCAD 15.0.0</small>		<small>Nr umowy:</small>	<b>KONCEPCJA</b>	<small>Licencja nr 2-1504142</small>





OBIEKT	<b>REMIZA OSP W RZEPISKACH</b>		Projektant:		
LOKALIZACJA	Rzepiska, ul. Potok Wojteczków DZ. EWID. NR : 1952/2, 1952/5, 1952/7				
PRZEDMIOT RYSUNKU	<b>ELEWACJA WSCH.-PLN.</b>				
 <small>Czarna Góra ul. Nadwodnia 50 34-532 Jurgów</small>	<b>DOM-PROJEKT</b> <small>PRACOWNIA ARCHITEKTONICZNA mgr inż. architekt Eugeniusz Gryglak ul. Długa 144 34-530 mgr inż. architekt Piotr Morawski tel. kom. 604 455 562</small>		INWESTOR		
	<small>Urząd Gminy Bukowina T. ul. Długa 144 34-530 Bukowina T.</small>		Data: <b>VIII.2018</b>	Skala: <b>1:50</b>	Nr. rys. <b>17</b>
ArchiCAD 15.0.0			Nr umowy:	Branża: <b>KONCEPCJA</b>	Licencja nr 2-1504142



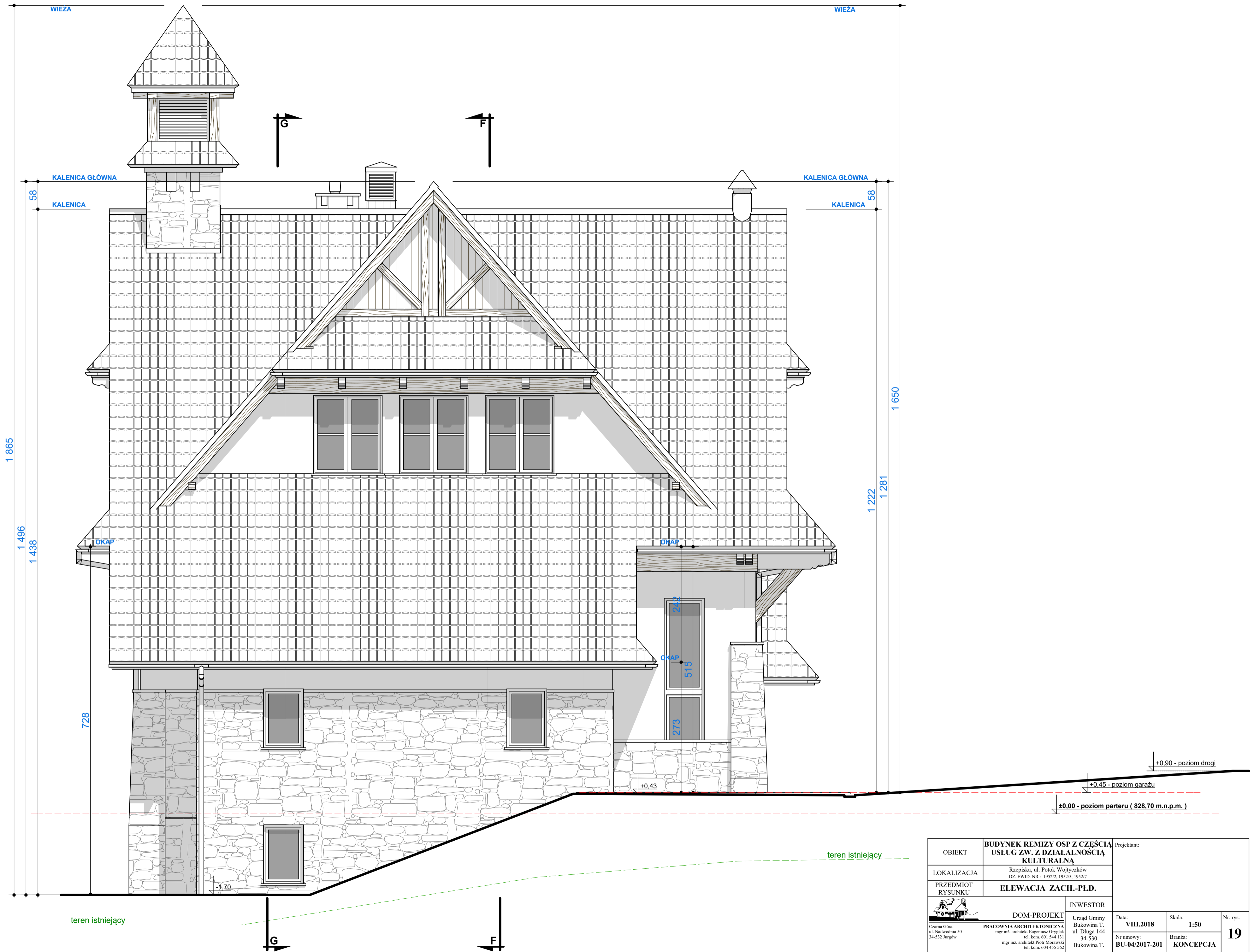


WIEŻA  
KALENICA GŁÓWNA  
KALENICA  
OKAP  
OKAP  
OKAP  
OKAP  
728  
+0.90 - poziom drogi  
+0.45 - poziom garażu  
±0.00 - poziom parteru ( 828.70 m.n.p.m. )  
-0.02  
-1.63  
-1.65  
-1.70  
teren istniejący  
teren istniejący

1 695  
1 326  
1 188  
138  
600  
285  
315  
1 438  
1 496  
1 865  
57  
57  
1 438  
1 496  
1 865

OBIEKT	REMIZA OSP W RZEPISKACH	Projektant:	
LOKALIZACJA	Rzepiska, ul. Potok Wojtyczków DZ. EWID. NR.: 1952/2, 1952/5, 1952/7	Data:	VIII.2018
PRZEDMIOT RYSUNKU	ELEWACJA PLN.-ZACH.	Skala:	1:50
INWESTOR		Nr umowy:	18
DOM-PROJEKT Pracownia Architektoniczna mgr inż. architekt Eugeniusz Gryllak ul. Długa 144 34-530 Rzepiska mgr inż. architekt Piotr Morawski tel. kom. 604 455 562		Urząd Gminy Bukowina T. ul. Długa 144 34-530 Rzepiska mgr inż. architekt Piotr Morawski tel. kom. 604 455 562	
Czarna Góra ul. Nałbrodnia 50 14-532 Jargów		Licencja nr 2-1504142	





OBIEKT	BUDYNEK REMIZY OSP Z CZĘŚCIĄ USŁUG ZW. Z DZIAŁALNOŚCIĄ KULTURALNĄ	Projektant:		
LOKALIZACJA	Rzepiska, ul. Potok Wojteczków DZ. EWID. NR.: 1952/2, 1952/5, 1952/7			
PRZEDMIOT RYSUNKU	ELEWACJA ZACH.-PLD.			
DOM-PROJEKT	INWESTOR	Data:	Skala:	Nr. rys.
Czarna Góra ul. Nadwodnia 50 34-532 Jurgów	Urząd Gminy Bukowina T. ul. Długa 144 34-530 Bukowina T.	VIII.2018	1:50	19
PRACOWNIA ARCHYTEKTONICZNA mgr inż. architekt Eugeniusz Gryglak tel. kom. 601 544 131 mgr inż. architekt Piotr Morawski tel. kom. 604 455 562		Nr umowy: BU-04/2017-201	Branża: KONCEPCJA	
ArchiCAD 15.0.0		Licencja nr 2-1504142		






ELEWACJA POŁUDNIOWO - WSCHODNIA



ELEWACJA WSCHODNIO - PÓŁNOCNA



ELEWACJA PÓŁNOCNO - ZACHODNIA



ELEWACJA ZACHODNIO - POŁUDNIOWA

KOLORYSTYKA BUDYNKU

NR	ELEMENT BUDYNKU	NAZWA I KOLOR
1	PODMURÓWKA PARTERU	OKŁADZINA Z CPIASKOWCA - KOLOR NATURALNY
2	ŚCIANY ZEW.	TYNK - KOLOR BIAŁY
3	OPRAWY OKIEN OPASKI I INNE ELEMENTY DEKORAC. NA TLE ŚCIANY	DREWNIANE - NATURALNY SOSNOWY
5	NAWIERZCHNIE TARASÓW, SCHODKÓW ZE W. PODCIENI	POSADZKA KAMIENNA - KOLOR NATURALNY
6	NAWIERZCHNIE PLACYKÓW CHODNIKÓW, DOJAZDU	KOSTKA BETONOWA TYPU "STARE MIASTO" KOLOR SZARY
7	POKRYCIE DACHU : BL. PROFILOWA / DACHÓWKA	GRAFIT. MAT
8	RYNNY. OBRÓBKİ BLACH.	GRAFIT. MAT
9	ELEMENTY DREWNIANE KONSTRUKCJI DACHU, DETALI, DESKOWAN, ITP.	NATURALNY SOSNOWY
10	STOLARKA OKIENNA I DRZWIOWA	DREWNIANA, LUB PCV ŻŁOTY DĄB, LUB ORZECH
11	KOMINY	OBLICÓWKA Z PIASKOWCA

OBIEKT	BUDYNEK REMIZY OSP Z CZĘŚCIĄ USŁUG ZW. Z DZIAŁALNOŚCIĄ KULTURALNĄ	Projektant:
LOKALIZACJA	Rzepiska, ul. Potok Wojtyczków DZ. EWID. NR. 192/2, 192/5, 192/7	
PRZEDMIOT RYSUNKU	KOLORYSTYKA ELEWACJI	
 Czarna Góra ul. Nadwodnia 50 34-532 Jurgów	<b>DOM-PROJEKT</b> PRACOWNIA ARCHITEKTONICZNA mgr inż. architekt Eugeniusz Gryślak tel. kom. 601 544 131 mgr inż. architekt Piotr Matuszowski tel. kom. 604 455 562	INWESTOR Urząd Gminy Bukowina T. ul. Długa 144 34-530 Bukowina T.
	Data: <b>VIII.2018</b> Nr umowy: <b>BU-04/2017-201</b>	Skala: <b>1:100</b> Branża: <b>KONCEPCJA</b>
ArchiCAD 15.0.0		

WYKAZ POMIESZCZEŃ BUDYNKU - PIWNICA					
NR POM.	POMIESZCZENIE	PODŁOGA	POW. PODŁOGI	POW. NETTO	POW. NIEUŻYT.
0.1	KOMUNIKACJA SCHODY	POS. CERAMICZNA	4,56	4,56	-
0.2	POM. GOSPODARCZE	POS. CERAMICZNA	23,22	23,22	-
0.3	KOTŁOWNIA C.O.	POS. CERAMICZNA	22,98	22,98	-
0.4	MAGAZYN	POS. CERAMICZNA	52,20	52,20	-
0.5	POM. GOSPODARCZE	POS. CERAMICZNA	11,29	7,29	4,00
<b>RAZEM</b>			<b>118,82 m<sup>2</sup></b>	<b>114,82 m<sup>2</sup></b>	<b>4,00 m<sup>2</sup></b>

<b>POW. WEWNĘTRZNA</b>	<b>123,00 m<sup>2</sup></b>
<b>POW. CAŁKOWITA</b>	<b>145,00 m<sup>2</sup></b>
<b>POW. ZABUDOWY</b>	<b>305,00 m<sup>2</sup></b>
<b>KUBATURA PIWNICY</b>	<b>415,00 m<sup>3</sup></b>

WYKAZ POMIESZCZEŃ BUDYNKU - PIĘTRO					
NR POM.	POMIESZCZENIE	PODŁOGA	POW. PODŁOGI	POW. NETTO	POW. NIEUŻYT.
2.1	SPOCZNIK SCHODY	POS. CERAMICZNA	8,68	8,68	-
2.2	KORYTARZ	POS. CERAMICZNA	15,51	15,51	-
2.3	SALA KONFERENCYJNA	PANELE PODŁOG.	25,02	22,02	3,00
2.4	POKÓJ BIUROWY	PANELE PODŁOG.	13,80	13,80	-
2.5	POKÓJ BIUROWY	PANELE PODŁOG.	10,80	10,80	-
2.6	KUCHNIA Z WINDĄ	POS. CERAMICZNA	27,38	27,38	-
2.7	WC MĘSKI	POS. CERAMICZNA	5,29	5,29	-
2.8	WC DAMSKI	PANELE PODŁOG.	5,24	5,24	-
<b>RAZEM</b>			<b>126,80 m<sup>2</sup></b>	<b>123,80 m<sup>2</sup></b>	<b>3,00 m<sup>2</sup></b>

<b>POW. WEWNĘTRZNA</b>	<b>139,00 m<sup>2</sup></b>
<b>POW. CAŁKOWITA</b>	<b>160,00 m<sup>2</sup></b>
<b>KUBATURA PIĘTRA</b>	<b>552,00 m<sup>3</sup></b>
<b>KUBATURA GARAŻU</b>	<b>487,00 m<sup>3</sup></b>
<b>1039,00 m<sup>3</sup></b>	

WYKAZ POMIESZCZEŃ BUDYNKU - PARTER					
NR POM.	POMIESZCZENIE	PODŁOGA	POW. PODŁOGI	POW. NETTO	POW. NIEUŻYT.
1.1	WIATROLAP SCHODY	POS. CERAMICZNA	9,32	9,32	-
1.2	KORYTARZ	POS. CERAMICZNA	5,58	5,58	-
1.3	POKÓJ BIUROWY	PANELE PODŁOG.	16,47	16,47	-
1.4	GABINET NACZELNIKA	PANELE PODŁOG.	15,66	15,66	-
1.5	POKÓJ SOCJALNY	POS. CERAMICZNA	13,49	13,49	-
1.6	GARAŻ 2-stanowiskowy	POS. CERAMICZNA	6,47	6,47	-
1.7	MAGAZYN MUNDURÓW	POS. CERAMICZNA	116,87	116,87	-
1.8	MAGAZYN MUNDURÓW	POS. CERAMICZNA	10,34	10,34	-
1.9	SZATNIA 13 os.	POS. CERAMICZNA	19,34	19,34	-
1.10	UMYWALNIA	POS. CERAMICZNA	6,74	6,74	-
1.11	SCHOWEK PORZĄDKOWY	POS. CERAMICZNA	1,74	1,74	-
1.12	WC	POS. CERAMICZNA	3,31	3,31	-
1.13	SCHOWEK POD SCHOD.	POS. CERAMICZNA	14,20	11,20	3,00
<b>RAZEM</b>			<b>239,53 m<sup>2</sup></b>	<b>236,53 m<sup>2</sup></b>	<b>3,00 m<sup>2</sup></b>

<b>POW. WEWNĘTRZNA</b>	<b>258,00 m<sup>2</sup></b>
<b>POW. CAŁKOWITA</b>	<b>294,00 m<sup>2</sup></b>
<b>POW. ZABUDOWY</b>	<b>305,00 m<sup>2</sup></b>
<b>KUBATURA PARTERU</b>	<b>786,00 m<sup>3</sup></b>
<b>KUBATURA PODCIENI</b>	<b>20,00 m<sup>3</sup></b>
<b>806,00 m<sup>3</sup></b>	

WYKAZ POMIESZCZEŃ BUDYNKU - PODDASZE					
NR POM.	POMIESZCZENIE	PODŁOGA	POW. PODŁOGI	POW. NETTO	POW. NIEUŻYT.
3.1	KLATKA SCHODOWA	POS. CERAMICZNA	9,70	9,70	-
3.2	PRZEDSIONEK	POS. CERAMICZNA	5,38	5,38	-
3.3	POM. PORZ./ MAGAZYN	POS. CERAMICZNA	7,66	4,96	2,70
3.4	SALA ZAJĘĆ I SZKOLEŃ	POS. CERAMICZNA	166,84	152,84	14,00
3.5	WEJŚCIE NA STRYCH	POS. CERAMICZNA	2,49	1,49	1,00
3.6	ROZDZ. KELNERSKA	POS. CERAMICZNA	9,91	6,61	3,30
<b>RAZEM</b>			<b>201,98 m<sup>2</sup></b>	<b>180,98 m<sup>2</sup></b>	<b>21,00 m<sup>2</sup></b>

<b>POW. WEWNĘTRZNA</b>	<b>224,00 m<sup>2</sup></b>
<b>POW. CAŁKOWITA</b>	<b>258,00 m<sup>2</sup></b>
<b>KUBATURA PODDASZA</b>	<b>765,00 m<sup>3</sup></b>
<b>KUBATURA STRYCHU</b>	<b>125,00 m<sup>3</sup></b>
<b>890,00 m<sup>3</sup></b>	

OGÓŁEM	
POW. PODŁÓG	687,13 m <sup>2</sup>
POW. NETTO	656,13 m <sup>2</sup>
POW. WEWNĘTRZNA	744,00 m <sup>2</sup>
POW. CAŁKOWITA	857,00 m <sup>2</sup>
POW. ZABUDOWY	305,00 m <sup>2</sup>
POW. NIEUŻYTKOWA	31,00 m <sup>2</sup>
KUBATURA BUDYNKU	3150,00 m <sup>3</sup>

#### ZESTAWIENIE POW. WG NORMY ISO

<b>POW. PODSTAWOWA</b>	247,95 m <sup>2</sup>	<b>POW. UŻYTKOWA</b> <b>461,86 m<sup>2</sup></b>
<b>POW. POMOCNICZA</b>	213,91 m <sup>2</sup>	
<b>POW. RUCHU</b>	54,42 m <sup>2</sup>	
<b>POW. USŁUGOWA</b>	22,98 m <sup>2</sup>	
<b>POW. GARAŻU</b>	116,87 m <sup>2</sup>	
<b>KUBATURA</b>	3150,00 m <sup>3</sup>	

OBIEKT	<b>REMIZA OSP W RZEPISKACH</b>		Projektant:		
LOKALIZACJA	Rzepiska, ul. Potok Wojtyczków DZ. EWID. NR : 1952/2, 1952/5, 1952/7				
PRZEDMIOT RYSUNKU	<b>ZESTAWIENIE POWIERZCHNI</b>				
	<b>DOM-PROJEKT</b>		INWESTOR		
Czarna Góra ul. Nadwodnia 50 34-532 Jurgów	PRACOWNIA ARCHITEKTONICZNA mgr inż. architekt Eugeniusz Gryglak tel. kom. 601 544 131 mgr inż. architekt Piotr Morawski tel. kom. 604 455 562		Urząd Gminy Bukowina T. ul. Długa 144 34-530 Bukowina T.	Data: <b>VIII.2018</b>	Skala: -
ArchiCAD 15.0.0			Nr umowy:	Branża: <b>KONCEPCJA</b>	Nr. rys. <b>21</b>
			Licencja nr 2-1504142		