

**UCHWAŁA NR XVIII/159/2020**  
**RADY GMINY BUKOWINA TATRZAŃSKA**  
**Z DNIA 29 KWIETNIA 2020 R.**

**w sprawie: wyrażenia zgody na obciążenie części nieruchomości gruntowej stanowiącej własność Gminy Bukowina Tatrzańska, położonej w miejscowości Rzepiska, służebnością przesyłu energii elektrycznej na rzecz Tauron Dystrybucja S.A.**

Na podstawie art.18 ust.2 pkt 9 litera „a” ustawy z dnia 8 marca 1990 r. o samorządzie gminnym (t.j. w Dz. U. 2020r., poz. 713), art.13 ust.1 ustawy z dnia 21 sierpnia 1997 r. o gospodarce nieruchomościami (t. j. w Dz. U. 2020 r., poz.65 z późn. zm.), w związku z art. od 305<sup>1</sup> do 305<sup>4</sup> ustawy z dnia 23 kwietnia 1964 r. Kodeks cywilny (t. j. w Dz. U z 2019 r., poz.1145, z późn. zm.)

**uchwała się, co następuje:**

**§ 1**

1. Wyraża się zgodę na obciążenie służebnością przesyłu energii elektrycznej, na rzecz Tauron Dystrybucja S.A. z siedzibą w Krakowie części nieruchomości gruntowej stanowiącej własność Gminy Bukowina Tatrzańska położonej w miejscowości Rzepiska, oznaczonej jako działka ewidencyjna nr 4485, dla której Sąd Rejonowy w Zakopanem prowadzi księgę wieczystą nr NS1Z/00016517/0; polegającej na prawie budowy w jej południowo – wschodniej części odcinka linii napowietrznej nN o długości 8m i pasie szerokości 1m wraz z wymianą w tej samej trasie istniejącej linii napowietrznej nN ze stanowiskiem słupowym nN oraz dokonywania prac eksploatacyjnych, w tym istniejących linii napowietrznych nN wraz ze stanowiskiem słupowym o długości łącznej 61m i pasie szerokości 1m, linii kablowej nN o długości 10m i szerokości 0,5m, niezbędnych napraw, przeglądów, konserwacji, usuwania awarii, remontów, modernizacji, przebudowy i rozbudowy oraz dostępu (przechód i przejazd) do ww. linii napowietrznych wraz ze stanowiskami słupowymi i linii kablowej, celem dokonywania powyższych prac.
2. Ustanowienie służebności przesyłu, nastąpi za wynagrodzeniem ustalonym w wysokości nie niższej niż wartość tej służebności wynikająca z operatu szacunkowego sporządzonego przez rzeczoznawcę majątkowego.

**§ 2**

Wykonanie uchwały powierza się Wójtowi Gminy Bukowina Tatrzańska .

**§ 3**

Uchwała wchodzi w życie z dniem podjęcia .

**UCHWAŁA NR XVIII/160/2020  
RADY GMINY BUKOWINA TATRZAŃSKA  
Z DNIA 29 KWIETNIA 2020R**

**w sprawie: przystąpienia do sporządzania zmiany miejscowego planu zagospodarowania przestrzennego Czarna Góra – Gmina Bukowina Tatrzańska.**

Działając na podstawie art. 18 ust. 2 pkt 5 ustawy z dnia 8 marca 1990r. o samorządzie gminnym (t.j. Dz. U. z 2020r., poz. 713) oraz art. 14 ust. 1 i 2 i art. 27 ustawy z dnia 27 marca 2003r. o planowaniu i zagospodarowaniu przestrzennym (t.j. Dz. U. z 2020r., poz. 293), **uchwała się, co następuje:**

**§ 1**

Przystępuje się do sporządzenia zmiany miejscowego planu zagospodarowania przestrzennego Czarna Góra – Gmina Bukowina Tatrzańska, wprowadzonego Uchwałą Nr XLIII/344/2006 Rady Gminy Bukowina Tatrzańska z dnia 27.10.2006 r., opublikowaną w Dzienniku Urzędowym Województwa Małopolskiego Nr 85 z dnia 12.02.2007 r., poz. 545, zmienionego Uchwałą Nr XXI/161/2012 Rady Gminy Bukowina Tatrzańska z dnia 13.06.2012 r. w sprawie uchwalenia zmiany miejscowego planu zagospodarowania przestrzennego Czarna Góra – Gmina Bukowina Tatrzańska, opublikowaną w Dzienniku Urzędowym Województwa Małopolskiego z dnia 13.07.2012 r. poz. 3331, Uchwałą Nr L/396/2014 Rady Gminy Bukowina Tatrzańska z dnia 23.10.2014 r., w sprawie: uchwalenia zmiany miejscowego planu zagospodarowania przestrzennego Czarna Góra – Gmina Bukowina Tatrzańska, w obrębie dz. ew. nr: 2886, 2887, 2888, 2889, 2896, opublikowaną w Dzienniku Urzędowym Województwa Małopolskiego z dnia 12.11.2014 r. poz. 6241, Uchwałą Nr VII/73/2015 Rady Gminy Bukowina Tatrzańska z dnia 29.04.2015r. w sprawie: uchwalenia zmiany miejscowego planu zagospodarowania przestrzennego Czarna Góra – Gmina Bukowina Tatrzańska, w rejonie Szyszkowskiego Potoku, opublikowaną w Dzienniku Urzędowym Województwa Małopolskiego z dnia 13.05.2015 r. poz. 2968 oraz Uchwałą Nr XLVII/353/2018 Rady Gminy Bukowina Tatrzańska z dnia 25.01.2018 r. w sprawie: uchwalenia zmiany miejscowego planu zagospodarowania przestrzennego Czarna Góra – Gmina Bukowina Tatrzańska, opublikowaną w Dzienniku Urzędowym Województwa Małopolskiego z dnia 07.02.2018 r. poz. 984.

**§ 2**

Zmiana planu dotyczyć będzie następujących obszarów położonych w miejscowości Czarna Góra, zgodnie z załącznikami graficznymi do niniejszej uchwały:

- 1) obszaru obejmującego działki ew. nr: 2334, 2342, 2345, 2344 i 2457 oraz części dz. ew. nr: 2348, 2106, 2377 i 2450 - zgodnie z załącznikiem graficznym nr 1 do uchwały;
- 2) obszaru obejmującego działki ew. nr: 4568/1, 4570/2, 4588/2, 4589/2, 4590/2, 4591/2, 4592/2, 4593/2, 4594/4, 4594/6 i 4595/2 - zgodnie z załącznikiem graficznym nr 2 do uchwały;
- 3) obszaru obejmującego działki ew. nr: 21, 22, 23, 24, 25, 26/1, 26/2, 27, 28, 29/1, 29/2 i 30 oraz część dz. ew. nr 31 - zgodnie z załącznikiem graficznym nr 3 do uchwały;
- 4) obszaru obejmującego część działki ew. nr: 4568/4 - zgodnie z załącznikiem graficznym nr 4 do uchwały;
- 5) obszaru obejmującego działki ew. nr: 818/1, 819/4, 821, 824/2 oraz część dz. ew. nr 822 i 823 - zgodnie z załącznikiem graficznym nr 5 do uchwały;
- 6) obszaru obejmującego działki ew. nr: 2730/2, 2754, 2755, 2756, 2757 oraz część działki ew. nr 6476 - zgodnie z załącznikiem graficznym nr 6 do uchwały;



- 7) obszaru obejmującego działki ew. nr: 3967/2, 3968, 3969, 3970, 3971, oraz część działki ew. nr 3954/1, 3957, 3958, 3959, 3960, 3961, 3963, 4089, 4090, 4091, 4092, 4093, 4100 - zgodnie z załącznikiem graficznym nr 7 do uchwały.
- 8) obszaru obejmującego część terenu drogi oznaczonej w planie symbolem 7.KDd wraz z terenami przyległymi - zgodnie z załącznikiem graficznym nr 8 do uchwały.

### § 3

Granice obszarów objętych projektem zmiany planu przedstawiono na załącznikach graficznych nr: od nr 1 do nr 8, w skali 1:2000, stanowiących integralną częścią niniejszej uchwały.

### § 4

Traci moc Uchwała Nr XIII/115/2019 z dnia 19 listopada 2019r., w sprawie przystąpienia do sporządzenia zmiany miejscowego planu zagospodarowania przestrzennego Czarna Góra – Gmina Bukowina Tatrzańska.

### § 5

Wykonanie uchwały powierza się Wójtowi Gminy Bukowina Tatrzańska

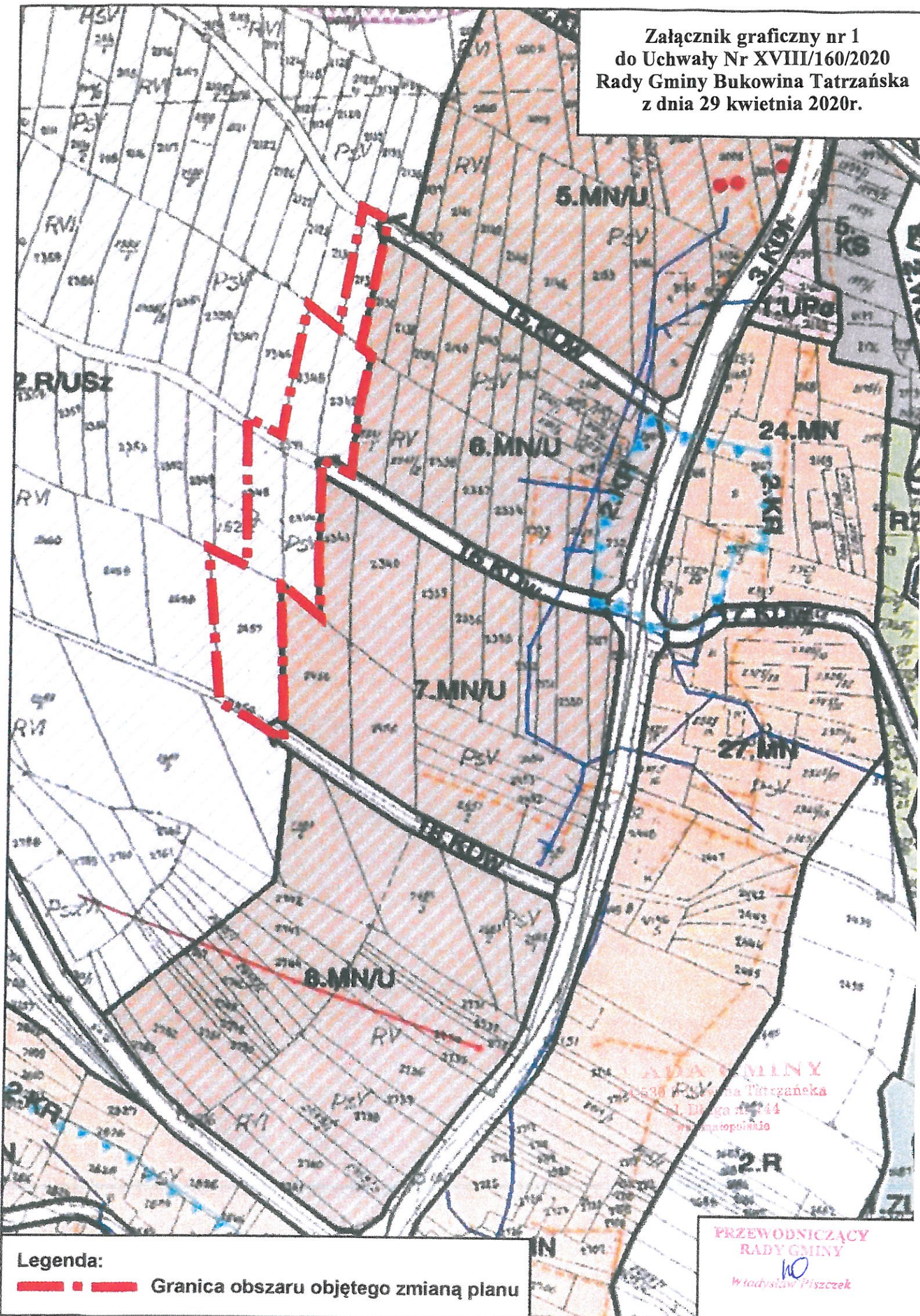
### § 6

Uchwała wchodzi w życie z dniem podjęcia.

WYKONUJĄCY  
RADY GMINY  
  
Władysław Piszczek



Załącznik graficzny nr 1  
do Uchwały Nr XVIII/160/2020  
Rady Gminy Bukowina Tatrzańska  
z dnia 29 kwietnia 2020r.



Legenda:

— ■ — Granica obszaru objętego zmianą planu

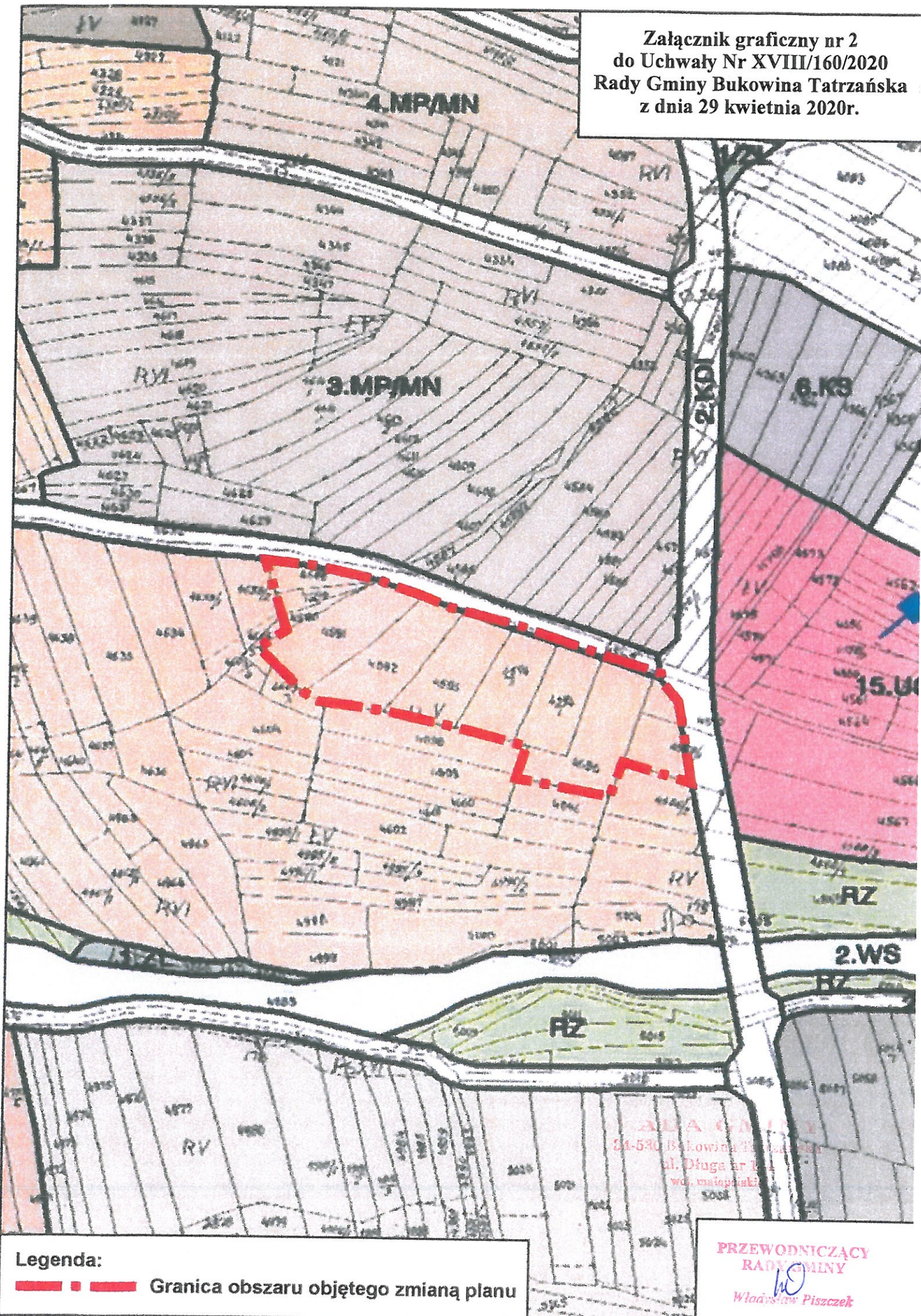
URZĄD GMINY  
Bukowina Tatrzańska  
ul. Błoga 15/14  
www.bukowina.pl

PRZEWODNICZĄCY  
RADY GMINY

Włodysław Piszczek



Załącznik graficzny nr 2  
do Uchwały Nr XVIII/160/2020  
Rady Gminy Bukowina Tatrzańska  
z dnia 29 kwietnia 2020r.



Legenda:  
■ ■ ■ ■ ■ Granica obszaru objętego zmianą planu

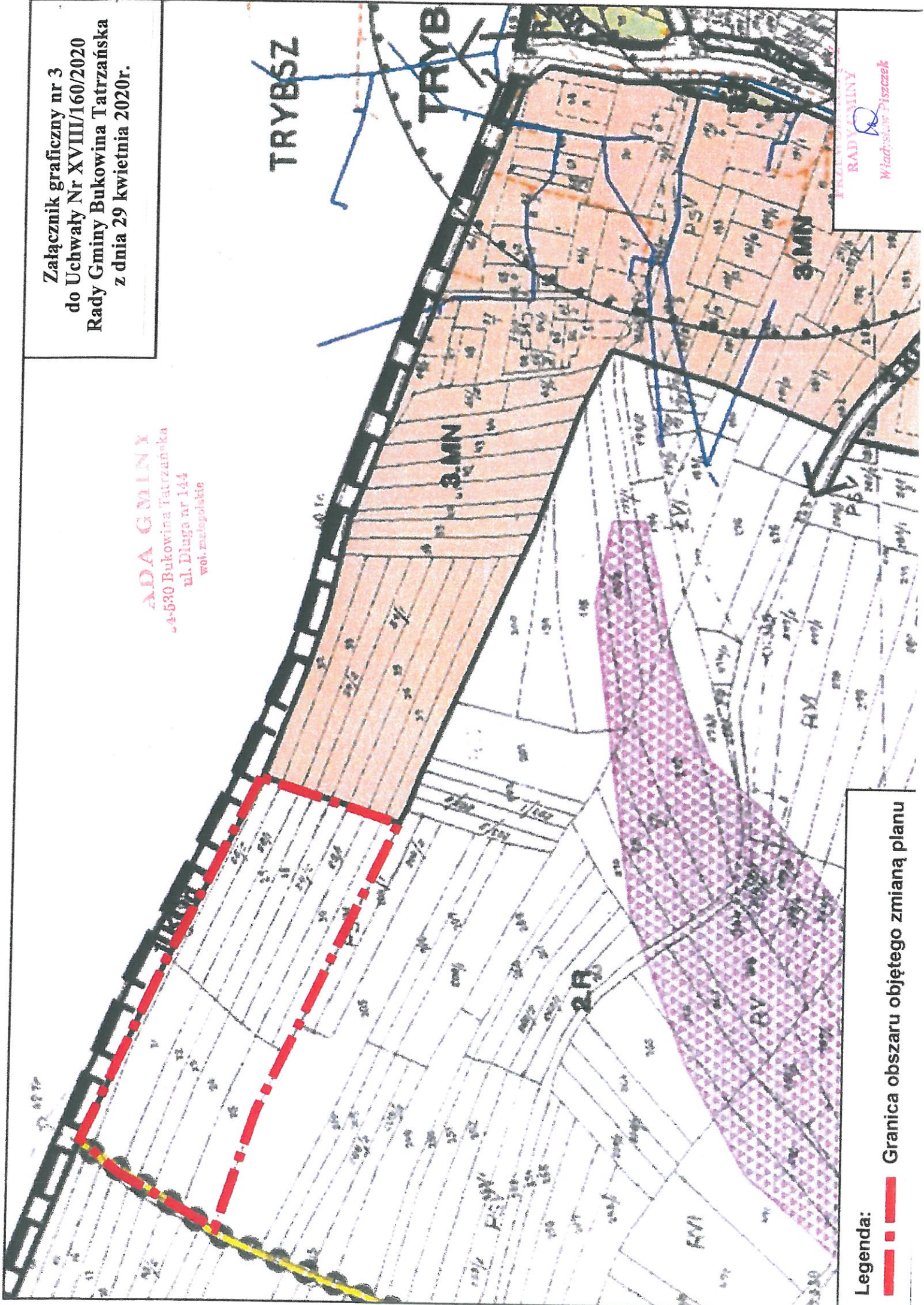
ALAGRA  
24-530 Bukowina Tatrzańska  
ul. Długa nr 1  
www.miejscowoscibukowina.pl

PRZEWODNICZĄCY  
RADY GMINY  
*Włodzisław Piszczek*



Załącznik graficzny nr 3  
do Uchwały Nr XVIII/160/2020  
Rady Gminy Bukowina Tatrzańska  
z dnia 29 kwietnia 2020r.

**ADA GMINA**  
ul. Długa nr 144  
woj. małopolskie

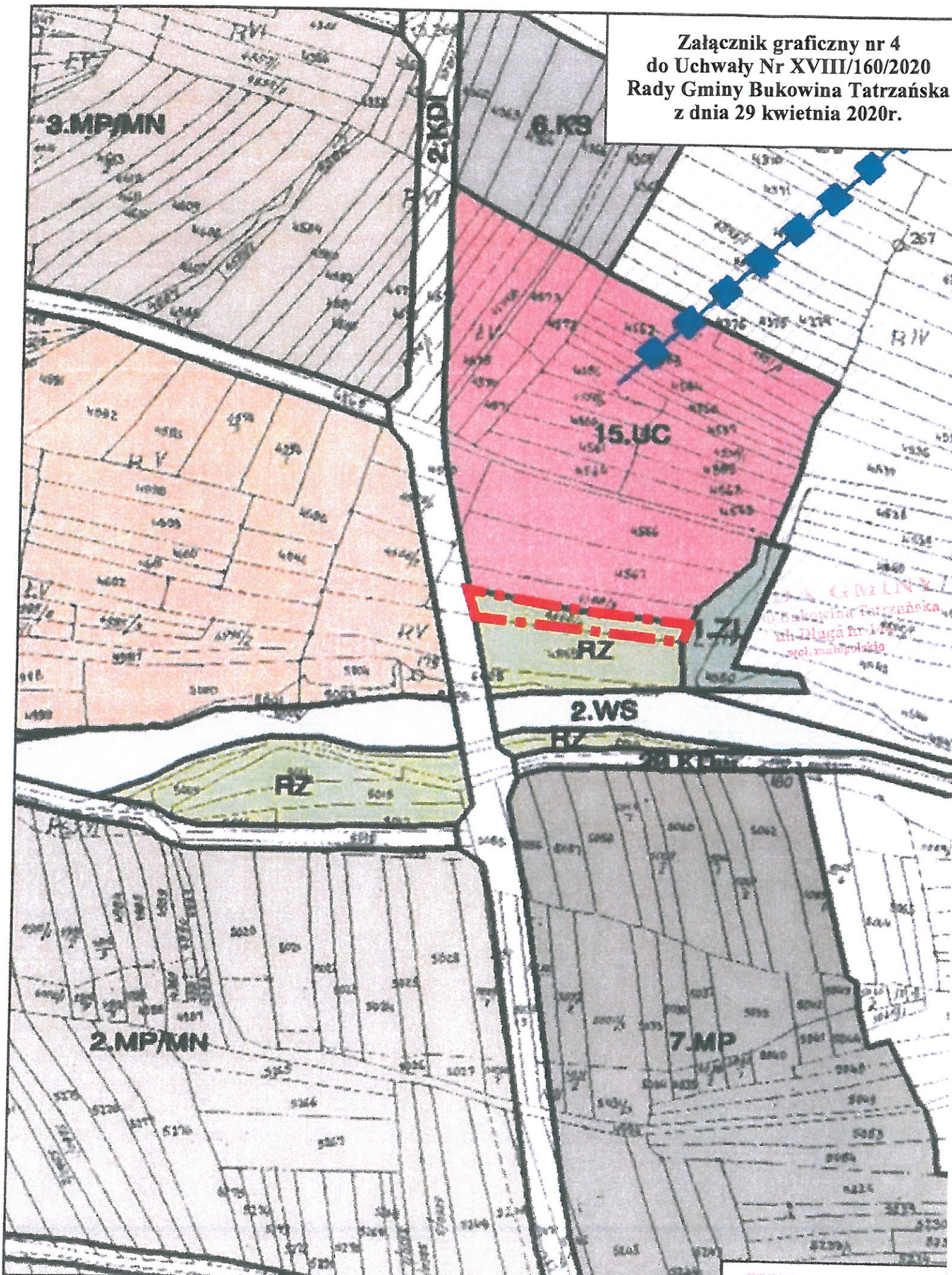


Legenda:  
— ■ — Granica obszaru objętego zmianą planu

RADY GMINY  
Władysław Piśczek



Załącznik graficzny nr 4  
do Uchwały Nr XVIII/160/2020  
Rady Gminy Bukowina Tatrzańska  
z dnia 29 kwietnia 2020r.



GMINA  
Bukowina Tatrzańska  
ul. Długa nr 1  
30-100 Małopolska

Legenda:

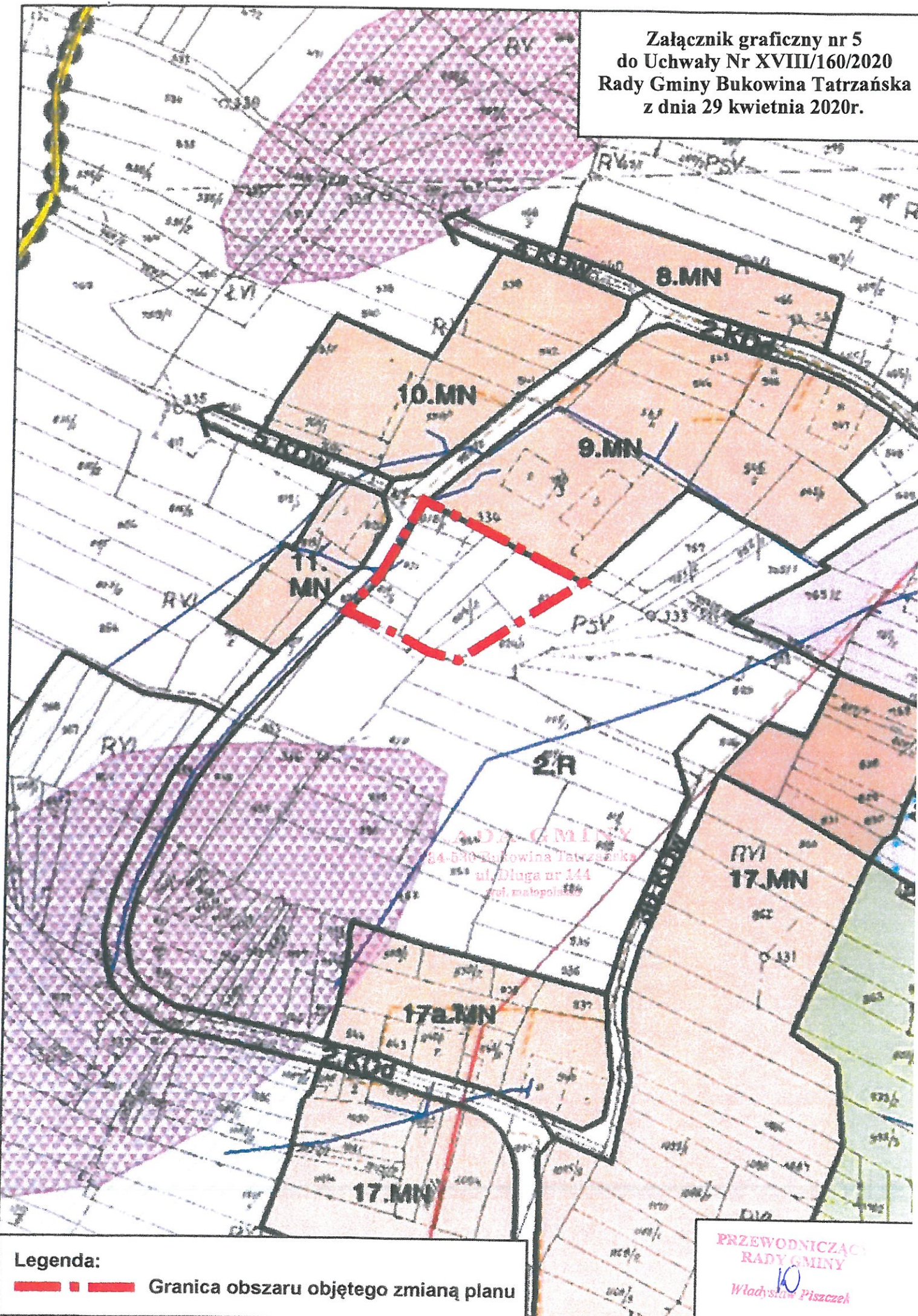
 Granica obszaru objętego zmianą planu

PRZEWODNICZĄCY  
RADY GMINY

  
Władysław Piśczek



Załącznik graficzny nr 5  
do Uchwały Nr XVIII/160/2020  
Rady Gminy Bukowina Tatrzańska  
z dnia 29 kwietnia 2020r.



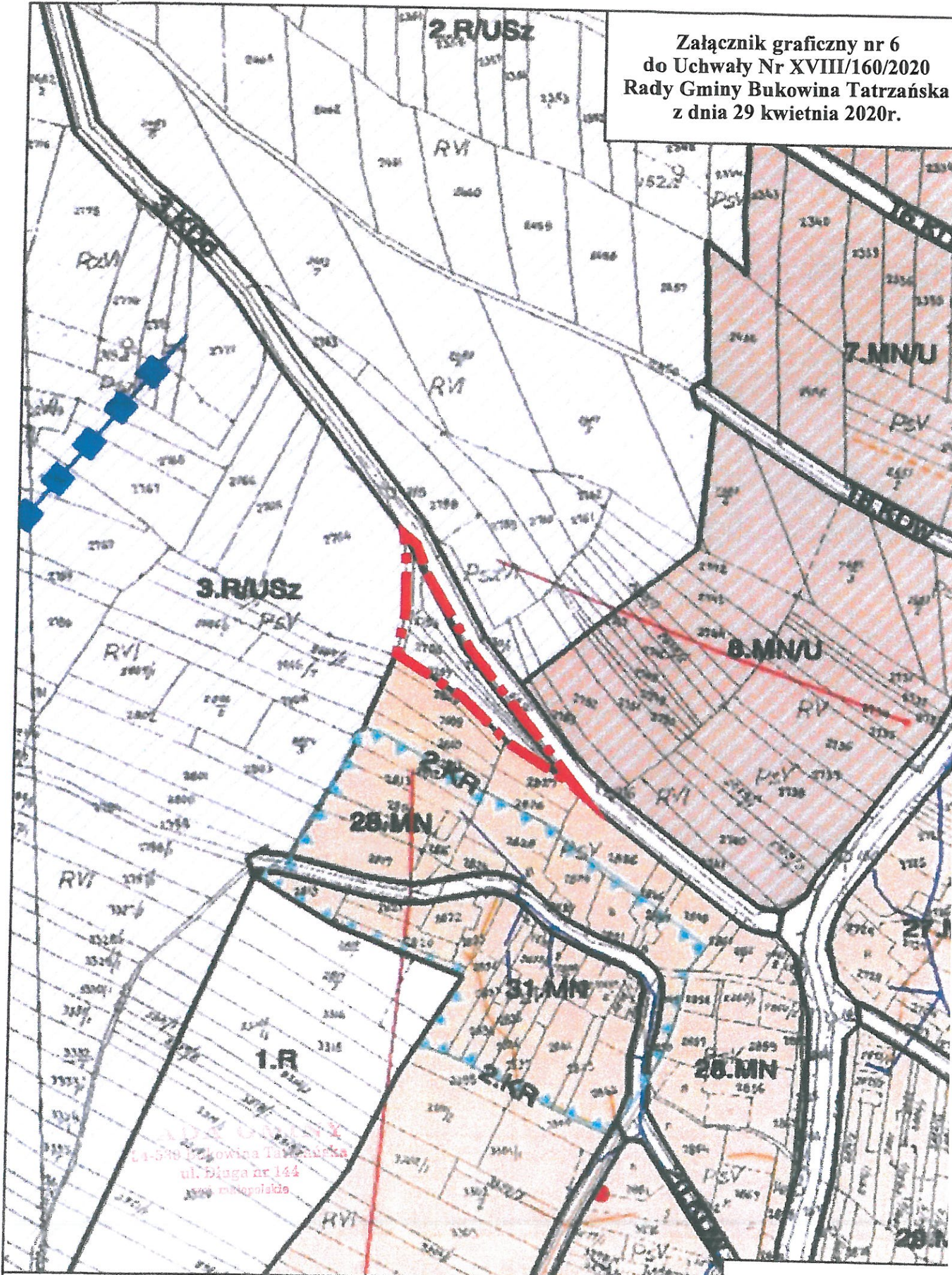
Legenda:

— — — — — Granica obszaru objętego zmianą planu

PRZEWODNICZĄCY  
RADY GMINY  
10  
Władysław Piszczek




Załącznik graficzny nr 6  
do Uchwały Nr XVIII/160/2020  
Rady Gminy Bukowina Tatrzańska  
z dnia 29 kwietnia 2020r.



14-519 Bukowina Tatrzańska  
ul. Biega nr 144  
3000 m² powierzchni

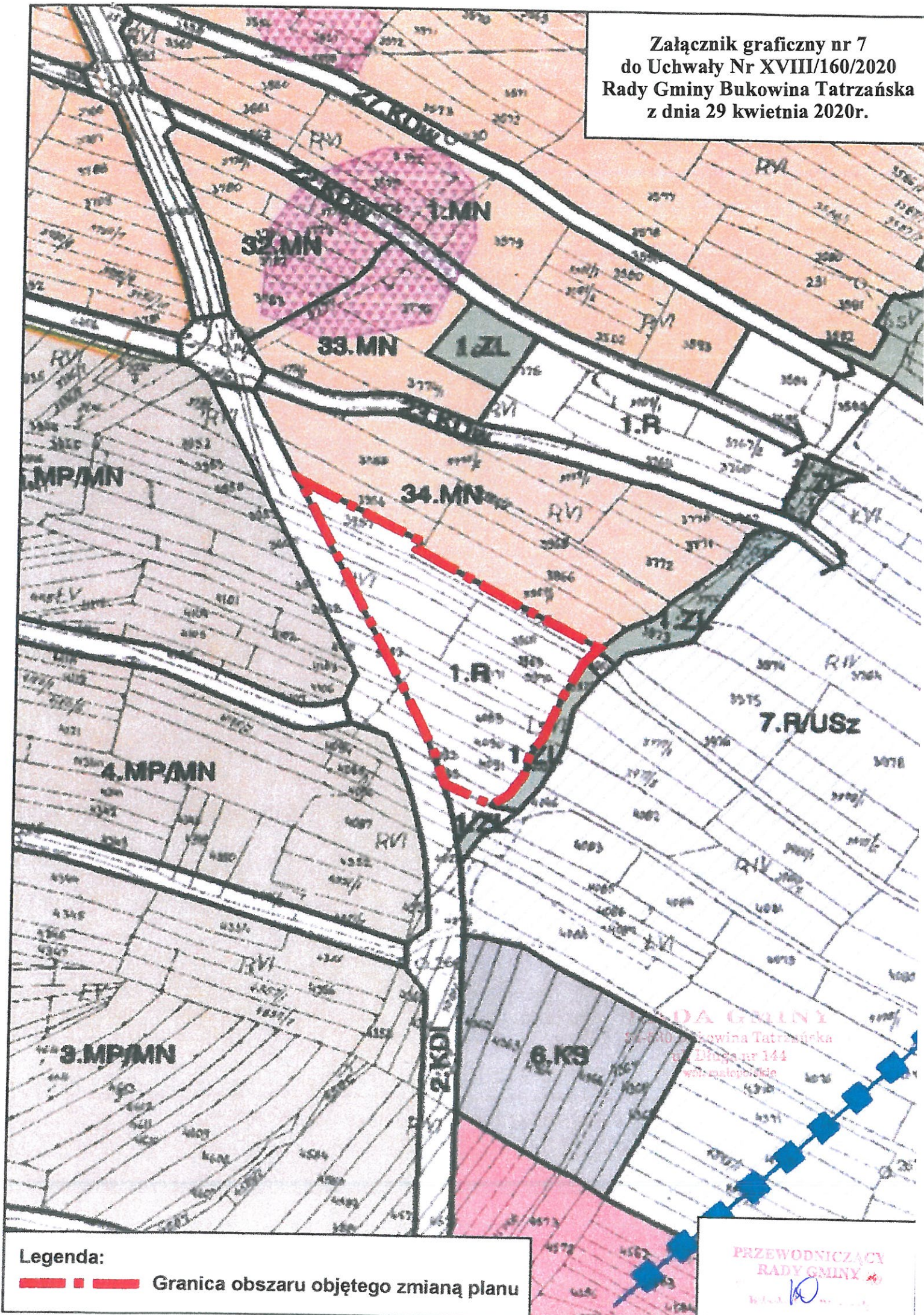
Legenda:

 Granica obszaru objętego zmianą planu

PRZEWODNICZĄCY  
RADY GMINY  
  
Władysław Piszczek



Załącznik graficzny nr 7  
do Uchwały Nr XVIII/160/2020  
Rady Gminy Bukowina Tatrzańska  
z dnia 29 kwietnia 2020r.



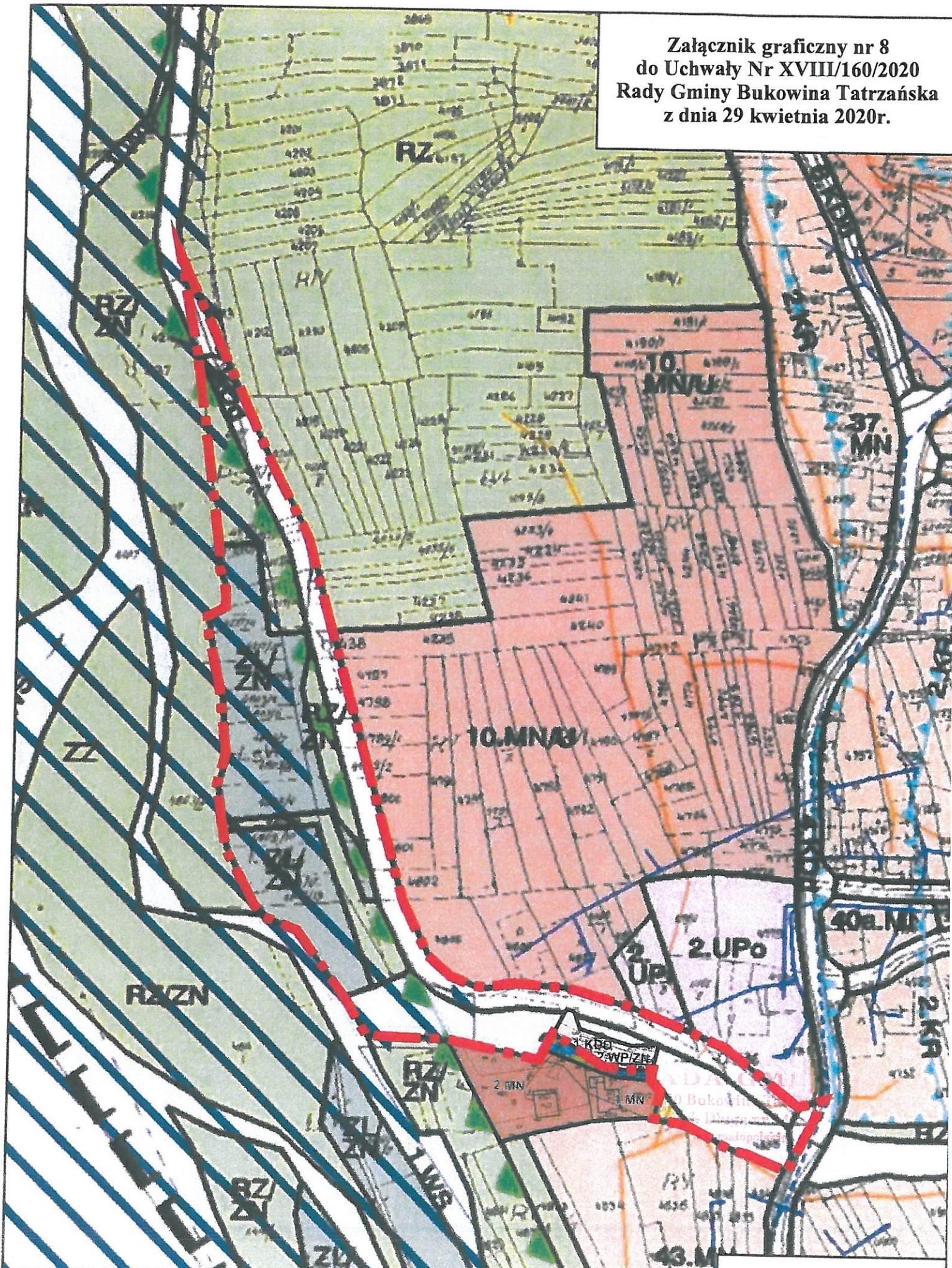
Legenda:  
— — — — — Granica obszaru objętego zmianą planu

URZĘDNIK  
RADA GMINY  
Bukowina Tatrzańska  
ul. Błękitna nr 144  
40-100 Malbork  
www.malborkie.pl

PRZEWODNICZĄCY  
RADY GMINY  
[Signature]



Załącznik graficzny nr 8  
do Uchwały Nr XVIII/160/2020  
Rady Gminy Bukowina Tatrzańska  
z dnia 29 kwietnia 2020r.



Legenda:

 Granica obszaru objętego zmianą planu

PRZEWODNICZĄCY  
RADY GMINY

  
Władysław Piśczek



**Uchwała Nr XVIII/ 161 /2020  
Rady Gminy Bukowina Tatrzańska  
z dnia 29 kwietnia 2020 r.**

**w sprawie: udzielenia dotacji celowej dla Domu Ludowego – Spółdzielnia Kulturalno – Oświatowa im. Franciszka Cwiżewicza w Bukowinie Tatrzańskiej na wykonanie prac związanych z malowaniem – impregnowaniem pokrycia dachowego z gontu drewnianego na budynku „Domu Ludowego” w zabytkowym budynku wpisanym do rejestru zabytków.**

Na podstawie art.18 ust. 2 pkt 15 i art. 58 ust. 1 ustawy z dnia 8 marca 1990 r. o samorządzie gminnym (tj. tekst jednolity Dz. U. z 2020 roku, poz. 713) oraz art. 81 ust. 1 ustawy z dnia 23 lipca 2003 r. o ochronie zabytków i opiece nad zabytkami (t.j. Dz. U. z 2020 r., poz. 282) i Uchwały nr XXXVIII/270/2010 Rady Gminy Bukowina Tatrzańska z dnia 3 września 2010 r. w sprawie określenia zasad i trybu udzielania dotacji na prace konserwatorskie, restauratorskie lub roboty budowlane, zakup i montaż instalacji przeciwłamaniowej, przeciwpożarowej i odgromowej przy zabytkach ruchomych i nieruchomych wpisanych do rejestru zabytków położonych na obszarze Gminy Bukowina Tatrzańska jak i Uchwały nr XXXVIII/282/2010 Rady Gminy Bukowina Tatrzańska z dnia 26 października 2010 r. w sprawie zmiany Uchwały nr XXXVIII/270/2010 Rady Gminy Bukowina Tatrzańska z dnia 3 września 2010 r. w sprawie określenia zasad i trybu udzielania dotacji na prace konserwatorskie, restauratorskie lub roboty budowlane, zakup i montaż instalacji przeciwłamaniowej, przeciwpożarowej i odgromowej przy zabytkach ruchomych i nieruchomych wpisanych do rejestru zabytków położonych na obszarze Gminy Bukowina Tatrzańska, Rada Gminy Bukowina Tatrzańska uchwala co następuje:

§ 1

Udziela się dotacji celowej dla Dom Ludowy – Spółdzielnia Kulturalno – Oświatowa im. Franciszka Cwiżewicza, z siedzibą 34-530 Bukowina Tatrzańska, ul. Kościuszki 87 na dofinansowanie wykonania prac związanych z malowaniem – impregnowaniem pokrycia dachowego z gontu drewnianego na budynku „Domu Ludowego”, w wysokości 80% wartości poniesionych nakładów, lecz nie więcej niż do kwoty 29.000,00 zł brutto (słownie zł: dwadzieścia dziewięć tysięcy złotych 00/100).

§ 2

Dotacja zostanie udzielona z budżetu gminy na rok 2020 na podstawie umowy zawartej pomiędzy Dom Ludowy – Spółdzielnia Kulturalno – Oświatowa im. Franciszka Cwiżewicza w Bukowinie Tatrzańskiej a Gminą Bukowina Tatrzańska.

§ 3

Wykonanie Uchwały powierza się Wójtowi Gminy Bukowina Tatrzańska.

§ 4

Uchwała wchodzi w życie z dniem podjęcia.



**UCHWAŁA NR XVIII/164/2020  
RADY GMINY BUKOWINA TATRZAŃSKA  
z dnia 29 kwietnia 2020 r.**

**w sprawie pozostawienia petycji bez rozpatrzenia**

Na podstawie art.18b ust.1 ustawy z dnia 8 marca 1990 r. o samorządzie gminnym (Dz. U. z 2020 r.poz. 713, oraz art.7 ust.1 w zw. z art. w art. 4 ust. 2 pkt 1 lub 2 i art.13 ust.1 ustawy z dnia 11 lipca 2014 roku o petycjach (Dz.U. z 2018 r. poz.870)

Rada Gminy Bukowina Tatrzańska uchwala, co następuje:

§ 1.

1. Pozostawia się bez rozpatrzenia petycję z dnia 23.03.2020 roku złożoną do Rady Gminy Bukowina Tatrzańska w sprawie podjęcia konkretnych działań i podjęcie uchwały w sprawie ochrony zdrowia mieszkańców gminy przed coraz większą ekspozycją na sztuczne pola elektromagnetyczne/PEM/ o coraz szerszym zakresie częstotliwości

2. Uzasadnienie powyższego stanowiska zawarte jest w załączniku do niniejszej uchwały.

§ 2.

Zobowiązuje się Przewodniczącego Rady Gminy Bukowina Tatrzańska do powiadomienia wnoszących petycję o pozostawieniu jej bez rozpatrzenia.

§ 3.

Uchwała wchodzi w życie z dniem podjęcia.

PRZEWODNICZĄCY  
RADY GMINY  
*Władysław Piszczek*



**UCHWAŁA Nr XVIII/165/2020**  
**Rady Gminy Bukowina Tatrzańska**  
**z dnia 29 kwietnia 2020r.**

**w sprawie udzielenia pomocy finansowej w formie dotacji celowej dla Powiatu Tatrzańskiego na realizację zadania inwestycyjnego pn. „Przebudowa odcinka drogi powiatowej nr 1647K w miejscowości Leśnica w km 4+783,00 – 5+707,00 w granicach istniejącego pasa drogowego”**

Na podstawie art. 10 ust. 2 i art. 18 ust. 1 ustawy z dnia 8 marca 1990r. o samorządzie gminnym (t.j.Dz. U. z 2020r, poz. 713) oraz art.216 ust 2pkt 5 i art. 220 ust 1 i 2 ustawy z dnia 27 sierpnia 2009r. o finansach publicznych (t.j.Dz. U. z 2019 r., poz. 869 z późniejszymi zmianami), Rada Gminy Bukowina Tatrzańska uchwała, co następuje:

**§ 1**

Udziela się z budżetu Gminy Bukowina Tatrzańska pomocy finansowej w formie dotacji celowej na realizację zadania inwestycyjnego pn. „Przebudowa odcinka drogi powiatowej nr 1647K w miejscowości Leśnica w km 4+783,00 – 5+707,00 w granicach istniejącego pasa drogowego”

**§ 2**

Pomoc finansowa o której mowa w §1 zostanie przekazana w formie dotacji celowej ze środków budżetu Gminy na rok 2020 do kwoty 695 000,00 zł.

**§ 3**

Szczegółowe warunki udzielenia pomocy finansowej oraz przeznaczenie i zasady rozliczenia środków określone zostaną w umowie zawartej przez Gminę Bukowina Tatrzańska z Powiatem Tatrzańskim.

Do zawarcia umowy upoważnia się Wójta Gminy.

**§ 4**

Traci moc Uchwała Nr III/33/2019 Rady Gminy Bukowina Tatrzańska z dnia 30 stycznia 2019r. w sprawie udzielenia pomocy finansowej w formie dotacji celowej dla Powiatu Tatrzańskiego na realizację zadania inwestycyjnego pn. „Przebudowa odcinka drogi powiatowej nr 164K w miejscowości Leśnica w km 4+783,00 – 5+707,00 w granicach istniejącego pasa drogowego”.

**§ 5**

Uchwała wchodzi w życie z dniem podjęcia.