

**MIEJSCOWY PLAN
ZAGOSPODAROWANIA PRZESTRZENNEGO
OBSZARU POŁOŻONEGO
W MIEJSCOWOŚCI BIAŁKA TATRZAŃSKA,
W REJONIE POTOKU REMIASZOWEGO**

- MPZP REMIASZÓW POTOK - II A -

- RYSUNEK PLANU -

SKALA 1:1000

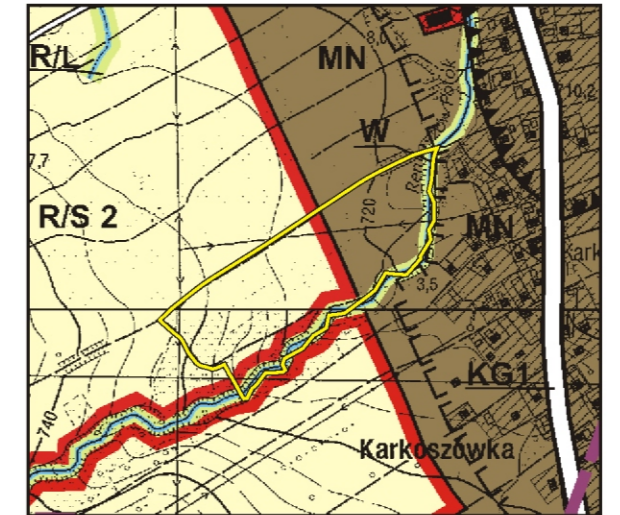


0m 50m 100m

**ZAŁĄCZNIK NR 1
DO UCHWAŁY NR XXXVI/297/2021
RADY GMINY BUKOWINA TATRZAŃSKA
Z DNIA 27.10.2021 R.**








**WYRYS ZE STUDIUM
UWARUNKOWAŃ I KIERUNKÓW
ZAGOSPODAROWANIA PRZESTRZENNEGO
GMINY BUKOWINA TATRZAŃSKA**

SKALA 1:20 000



ORIENTACYJNE GRANICE
OBSZARU OBJĘTEGO PLANEM

LEGENDA:

-  GRANICA OBSZARU OBJĘTEGO PLANEM
-  LINIE ROZGRANICZAJĄCE TERENY O RÓŻNYM PRZEZNACZENIU LUB RÓŻNYCH ZASADACH ZAGOSPODAROWANIA
-  NIEPRZEKACZALNA LINIA ZABUDOWY
- PRZEZNACZENIE TERENÓW:**
-  **M/U** TEREN ZABUDOWY MIESZKANIOWO-USŁUGOWEJ
-  **USR/UTW** TEREN USŁUG SPORTU, REKREACJI ORAZ TURYSTYKI I WYPOCZYNKU
-  **ZN** TERENY ZIELENI NIURZĄDZONEJ
-  **Wp** TEREN WÓD PŁYNĄCYCH

Pracownia Urbanistyczna
"STUDIUM"
Andrzej Heldak
ul. Leśna 9
34-530 Bukowina Tatrzańska
NIP 736-116-17-99 REG. 492036488

Andrzej Heldak
mgr inż. Andrzej Heldak
-urbanista-