

dz.2980/19, 2980/24, 2981
3161/45, 3161/46, 3161/47, 3161/49, 3161/50, 316

MIEJSCOWY PLAN ZAGOSPODAROWANIA PRZESTRZENNEGO OBSZARU POŁOŻONEGO W REJONIE KOŚCIOŁA PARAFIALNEGO ORAZ CENTRUM REKREACYJNO-SPORTOWEGO W MIEJSCOWOŚCI BIAŁKA TATRZAŃSKA

- MPZP BIAŁKA ŚRODKOWA - V -

- RYSUNEK PLANU -

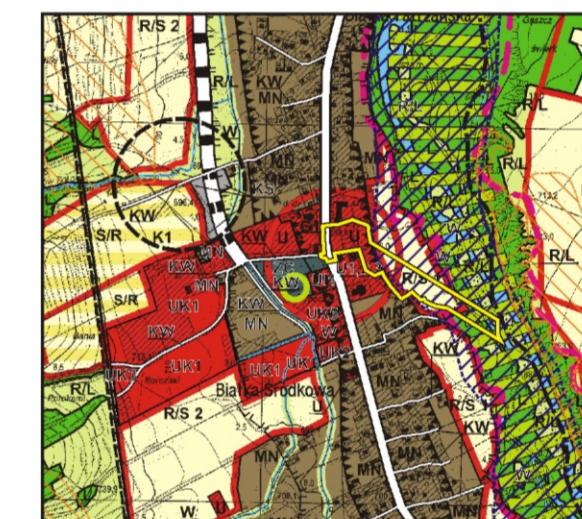
SKALA 1:1000

0m 50m 100m



WYRYS ZE STUDIUM
UWARUNKOWAŃ I KIERUNKÓW
ZAGOSPODAROWANIA PRZESTRZENNEGO
GMINY BUKOWINA TATRZAŃSKA










SKALA 1:20 000










ORIENTACYJNE GRANICE
OBSZARU OBJĘTEGO PLANEM

ZALĄCZNIK NR 1
DO UCHWAŁY NR XLIV/367/2022
RADY GMINY BUKOWINA TATRZAŃSKA
Z DNIA 27.06.2022 r.

LEGENDA:

-  GRANICA OBSZARU OBJĘTEGO PLANEM
-  LINIE ROZGRANICZAJĄCE TERENY O RÓŻNYM PRZEZNACZENIU LUB RÓŻNYCH ZASADACH ZAGOSPODAROWANIA
-  NIEPRZEKACZALNA LINIA ZABUDOWY
-  OBSZAR SZCZEGÓLNEGO ZAGROŻENIA POWODZIĄ O PRAWDOPODOBIEŃSTWIE WYSTĄPIENIA POWODZI Q10%
-  OBSZAR SZCZEGÓLNEGO ZAGROŻENIA POWODZIĄ O PRAWDOPODOBIEŃSTWIE WYSTĄPIENIA POWODZI Q1%
-  STREFA WOLNA OD ZABUDOWY WZDŁUŻ POTOKU BIAŁKA (ZGODNIE ZE STREFĄ WYZNACZONĄ W UCHWALE S.W.M. W SPRAWIE POŁUDNIOWOMALOPOLSKIEGO OCHK)
-  GRANICA OBSZARU NATURA 2000
-  GRANICA STREFY OCHRONY SANITARNEJ BEZPOŚREDNIEJ OD CMENTARZA (W ODLEGŁOŚCI 50 M OD CMENTARZA)
-  GRANICA STREFY OCHRONY SANITARNEJ POŚREDNIEJ OD CMENTARZA (W ODLEGŁOŚCI 150 M OD CMENTARZA)

PRZEZNACZENIE TERENÓW:

-  **U** TEREN ZABUDOWY USŁUGOWEJ - USŁUGI KOMERCYJNE
-  **USR** TERENY SPORTU I REKREACJI
-  **ZN** TERENY ZIELENI NIURZĄDZONEJ
-  **ZL** TERENY LASÓW I GRUNTÓW LEŚNYCH
-  **WP** TEREN WÓD PŁYNĄCYCH
-  **KDw** TEREN WEWNĘTRZNEJ KOMUNIKACJI DROGOWEJ - DROGA WEWNĘTRZNA
-  **KDG** TEREN PUBLICZNEJ KOMUNIKACJI DROGOWEJ - DROGA KRAJOWA KL. "G" - GŁÓWNEJ

Pracownia Urbanistyczna
"STUDIUM"
Andrzej Heidak
ul. Leśna 9
34-530 Bukowina Tatrzańska
NIP 736-116-17-99 REG-492036488

Poświadczam zgodność niniejszej kopii z treścią materiału państwowego zasobu geodezyjnego i kartograficznego

STAROSTA TATRZAŃSKI

34-500 Zakopane, ul. Chramcówki 15

Nazwa materiału zasobu Mapa sytuacyjno-wysokościowa

Identyf. ewid. Materiału z 2003 12P.1217.2015.2155

Data wykonania kopii 2020.04.20

MAPA NIEAKTUALNA
NIE MOŻE SŁUżyć

DO CEŁÓW PROJEKTOWYCH

Z up. Starosty

Naczelnik Wydziału

Geodezji i Ewidencji Gruntó

Geodezji, Kartografii, Katastr

i Gospodarki Nieruchomości

Geodeta Powiatowy

mgr inż. Jacek Kuchta