

Uchwała Nr LIX/492/2023
Rady Gminy Bukowina Tatrzańska
z dnia 13 listopada 2023 r.

W sprawie: uchwalenia zmiany miejscowego planu zagospodarowania przestrzennego Czarna Góra Gmina Bukowina Tatrzańska, dla obszaru położonego w rejonie Potoku Szyszkowskiego.

Na podstawie art. 18 ust. 2 pkt. 5 ustawy z dnia 8 marca 1990r. o samorządzie gminnym (t.j. Dz. U. z 2023 r., poz. 40 ze zm.), art. 20 ust. 1 i art. 27 ustawy z dnia 27 marca 2003 r. o planowaniu i zagospodarowaniu przestrzennym (t.j. Dz. U. z 2023 r., poz. 977 ze zm.), w związku z art. 67 ust. 3 pkt 4) ustawy z dnia 7 lipca 2023 r. o zmianie ustawy o planowaniu i zagospodarowaniu przestrzennym oraz niektórych innych ustaw (Dz. U. z 2023 r., poz. 1688), oraz uchwały Nr XL/336/2022 Rady Gminy Bukowina Tatrzańska z dnia 17.03.2022 r., w sprawie przystąpienia do sporządzania zmiany miejscowego planu zagospodarowania przestrzennego Czarna Góra – Gmina Bukowina Tatrzańska, w rejonie Potoku Szyszkowskiego, stwierdzając, że przedłożony do uchwalenia projekt zmiany miejscowego planu zagospodarowania przestrzennego nie narusza ustaleń „Studium uwarunkowań i kierunków zagospodarowania przestrzennego Gminy Bukowina Tatrzańska”, wprowadzonego w formie ujednoliconej uchwałą Rady Gminy Bukowina Tatrzańska Nr XLII/352/2022 z dnia 25 maja 2022 r., Rada Gminy Bukowina Tatrzańska uchwała, co następuje:

ROZDZIAŁ I
PRZEPISY OGÓLNE

§ 1

1. Uchwała się zmianę miejscowego planu zagospodarowania przestrzennego Czarna Góra – Gmina Bukowina Tatrzańska, wprowadzonego Uchwałą Nr XLIII/344/2006 Rady Gminy Bukowina Tatrzańska z dnia 27 października 2006 r., opublikowaną w Dzienniku Urzędowym Województwa Małopolskiego Nr 85 z dnia 12.02.2007 r. poz. 545, zmienionego częściowo Uchwałą Nr XXI/161/2012 Rady Gminy Bukowina Tatrzańska z dnia 13 czerwca 2012 r., w sprawie: uchwalenia zmiany miejscowego planu zagospodarowania przestrzennego Czarna Góra – Gmina Bukowina Tatrzańska, opublikowaną w Dzienniku Urzędowym Województwa Małopolskiego z dnia 13.07.2012 r. poz. 3331, Uchwałą Nr L/396/2014 Rady Gminy Bukowina Tatrzańska z dnia 23 października 2014 r., w sprawie: uchwalenia zmiany miejscowego planu zagospodarowania przestrzennego Czarna Góra – Gmina Bukowina Tatrzańska, w obrębie dz. ew. nr: 2886, 2887, 2888, 2889, 2896, opublikowaną w Dzienniku Urzędowym Województwa Małopolskiego z dnia 12.11.2014 r. poz. 6241, Uchwałą Nr VII/73/2015 Rady Gminy Bukowina Tatrzańska z dnia 29 kwietnia 2015 r. w sprawie: uchwalenia zmiany miejscowego planu zagospodarowania przestrzennego Czarna Góra – Gmina Bukowina Tatrzańska, w rejonie Szyszkowskiego Potoku, opublikowaną w Dzienniku Urzędowym Województwa Małopolskiego z dnia 13.05.2015 r., poz. 2968, Uchwałą Nr XLVII/353/2018 Rady Gminy Bukowina Tatrzańska z dnia 25.01.2018 r. w sprawie: uchwalenia zmiany miejscowego planu zagospodarowania przestrzennego Czarna Góra – Gmina Bukowina Tatrzańska, opublikowaną w Dzienniku Urzędowym Województwa Małopolskiego z dnia 07.02.2018r., poz. 984 oraz Uchwałą Nr XLII/355/2022 Rady Gminy Bukowina Tatrzańska w sprawie uchwalenia zmiany planu z dnia 25.05.2022 r., opublikowaną w Dzienniku Urzędowym Województwa Małopolskiego z dnia 08.06.2022 r., poz. 4019, zwaną w skrócie **MPZP Szyszkowski Potok - II**.
2. Obszar objęty zmianą planu obejmuje działkę ew. nr 4501 oraz części działek ew. nr: 4498, 4499 i 4500, położone w miejscowości Czarna Góra, w rejonie Potoku Szyszkowskiego, zgodnie z częścią graficzną zmiany planu stanowiącą integralną część niniejszej uchwały.
3. Obowiązujące ustalenia o przeznaczeniu, warunkach zabudowy i zagospodarowania terenów objętych zmianą planu wyrażone są w postaci:

- 2) teren zieleni naturalnej – oznaczony symbolem **ZN**;
- 3) teren lasu – oznaczony symbolem **L**;
- 4) teren wód powierzchniowych śródlądowych – oznaczony symbolem **WS**.

§ 2

Wskroć w dalszych przepisach niniejszej uchwały mowa o:

- 1) **zmianie planu** – należy przez to rozumieć zmianę miejscowego planu zagospodarowania przestrzennego, o którym mowa w § 1 uchwały;
- 2) **rysunku zmiany planu** – należy przez to rozumieć rysunek w skali 1:1000 z oznaczeniami graficznymi określonymi w legendzie, stanowiący część graficzną zmiany planu;
- 3) **teren** – należy przez to rozumieć obszar ograniczony na rysunku zmiany planu liniami rozgraniczającymi, oznaczony symbolem przeznaczenia, zgodnie z oznaczeniami graficznymi określonymi w legendzie;
- 4) **linii rozgraniczającej** – należy przez to rozumieć linię dzielącą tereny o różnym przeznaczeniu lub różnych zasadach zagospodarowania;
- 5) **przeznaczeniu podstawowym terenu** – należy przez to rozumieć rodzaj przeznaczenia, które zostało ustalone zmianą planu jako przeważające na wyznaczonym terenie;
- 6) **przeznaczeniu uzupełniającym terenu** – należy przez to rozumieć rodzaj przeznaczenia terenu lub sposób jego zagospodarowania inny niż podstawowy, który został dopuszczony zmianą planem jako uzupełnienie przeznaczenia podstawowego na określonym terenie.

ROZDZIAŁ II ZASADY ZAGOSPODAROWANIA TERENÓW

§ 3

Przeznaczenie terenów oraz zasady ochrony i kształtowania ładu przestrzennego

1. Wyznacza się teren oznaczony na rysunku zmiany planu symbolem **1ZN**, w obrębie którego obowiązują następujące ustalenia:
 - 1) Jako podstawowe przeznaczenie terenu ustala się: **teren zieleni naturalnej**;
 - 2) Za zgodne z podstawowym przeznaczeniem terenu uznaje się użytkowanie gruntów w formie zieleni nieurządzonej stanowiącej obudowę biologiczną przepływającego w sąsiedztwie terenu ciekła wodnego;
 - 3) Jako przeznaczenie uzupełniające terenu ustala się infrastrukturę techniczną;
 - 4) Za zgodne z przeznaczeniem uzupełniającym terenu uznaje się:
 - a) lokalizację nie będących budynkami obiektów oraz urządzeń i sieci infrastruktury technicznej,
 - b) lokalizację urządzeń wodnych związanych z utrzymaniem, zabezpieczeniem i regulacją ciekła wodnego;
 - 5) Ustala się następujące zasady zagospodarowania terenu:
 - a) obowiązuje utrzymanie i uzupełnienie zieleni pełniącej funkcję obudowy biologicznej ciekła,
 - b) obowiązuje zakaz lokalizacji obiektów budowlanych za wyjątkiem określonych w pkt 4,
 - c) wysokość obiektów infrastruktury technicznej nie może przekraczać: 10,0 m – licząc od poziomu istniejącego terenu do najwyższego punktu budowli,
 - d) dopuszcza się wykonywanie robót budowlanych związanych z regulacją i konserwacją, przepływającego ciekła wodnego oraz budową i konserwacją ww. urządzeń wodnych.
2. Wyznacza się teren oznaczony na rysunku zmiany planu symbolem **1ZN-RN**, w obrębie którego obowiązują następujące ustalenia:
 - 1) Jako podstawowe przeznaczenie terenu ustala się: **zieleni naturalnej lub teren rolnictwa z zakazem zabudowy**;
 - 2) Za zgodne z podstawowym przeznaczeniem terenu uznaje się:

- 5) Ustala się następujące zasady zagospodarowania terenu:
- a) obowiązuje zakaz lokalizacji obiektów budowlanych, za wyjątkiem określonych w pkt 4,
 - b) dopuszcza się wykonywanie robót budowlanych związanych z regulacją, konserwacją, utrzymaniem i zabezpieczeniem cieku oraz budową i konserwacją ww. urządzeń wodnych.

ROZDZIAŁ III ZASADY OCHRONY ŚRODOWISKA

§ 4

Granice i sposoby zagospodarowania terenów lub obiektów podlegających ochronie, ustalonych na podstawie przepisów odrębnych, oraz zasady ochrony środowiska, przyrody i krajobrazu

1. Obszar objęty zmianą planu położony jest w granicach Południowomałopolskiego Obszaru Chronionego Krajobrazu na mocy Uchwały Nr XX/274/20 Sejmiku Województwa Małopolskiego z dnia 27 kwietnia 2020 r., (Dz. Urz. Woj. Małopolskiego z 22.05.2020 r., poz. 3482).
2. Na obszarze objętym zmianą planu obowiązują zakazy i ograniczenia dotyczące sposobu zagospodarowaniu terenów, określone w uchwale, o której mowa w ust. 1.

ROZDZIAŁ IV ZASADY W ZAKRESIE INFRASTRUKTURY TECHNICZNEJ

§ 5

Zasady modernizacji, rozbudowy i budowy systemów infrastruktury technicznej

Na obszarze objętym zmianą planu ustala się następujące zasady modernizacji, rozbudowy i budowy systemów infrastruktury technicznej:

- 1) w granicach terenów objętych zmianą planu dopuszcza się modernizację oraz przebudowę istniejących sieci, urządzeń oraz obiektów infrastruktury technicznej;
- 2) w granicach terenów objętych zmianą planu dopuszcza się rozbudowę istniejących sieci, urządzeń i obiektów infrastruktury technicznej oraz lokalizację nowych obiektów, urządzeń i sieci infrastruktury technicznej, w zakresie określonym w § 3 uchwały.

ROZDZIAŁ V PRZEPISY KOŃCOWE

§ 6

Stawkę procentową związaną z naliczeniem opłaty, o której mowa w art. 36 ust. 4 ustawy o planowaniu i zagospodarowaniu przestrzennym, ustala się w wysokości 15 % wzrostu wartości.

§ 7

Załącznikami do niniejszej uchwały są:

- 1) Część graficzna zmiany planu w skali 1:1000 – Załącznik nr 1;
- 2) Rozstrzygnięcie o sposobie rozpatrzenia nieuwzględnionych uwag do projektu zmiany planu - Załącznik nr 2;
- 3) Rozstrzygnięcie o sposobie realizacji, zapisanych w planie, inwestycji z zakresu infrastruktury technicznej, które należą do zadań własnych gminy oraz zasad ich finansowania, zgodnie z przepisami o finansach publicznych - Załącznik nr 3.
- 4) Dane przestrzenne - Załącznik nr 4.

Załącznik Nr 2

do Uchwały Nr LIX/492/2023
Rady Gminy Bukowina Tatrzańska
z dnia 13 listopada 2023 r.

W sprawie: uchwalenia zmiany miejscowego planu zagospodarowania przestrzennego Czarna Góra Gmina Bukowina Tatrzańska, dla obszaru położonego w rejonie Potoku Szyszkowskiego.

Rozstrzygnięcie o sposobie rozpatrzenia nieuwzględnionych uwag do projektu zmiany planu

Na podstawie art. 20 ust. 1 ustawy z dnia 27 marca 2003 r. o planowaniu i zagospodarowaniu przestrzennym (t.j. Dz. U. z 2023 r., poz. 977 ze zm.), w związku z art. 67 ust. 3 pkt 4) ustawy z dnia 7 lipca 2023 r. o zmianie ustawy o planowaniu i zagospodarowaniu przestrzennym oraz niektórych innych ustaw (Dz. U. z 2023 r., poz. 1688), Rada Gminy Bukowina Tatrzańska stwierdza, że do projektu zmiany miejscowego planu zagospodarowania przestrzennego Czarna Góra Gmina Bukowina Tatrzańska, dla obszaru położonego w rejonie Potoku Szyszkowskiego - **MPZP Szyszkowski Potok - II**, wyłożonego do wglądu publicznego w dniach od 29.08.2023 r. do 27.09.2023 r., w terminie do dnia 11.10.2023 r., nie wpłynęły żadne uwagi.

Tym samym Rada Gminy Bukowina Tatrzańska stwierdza brak podstaw do podjęcia czynności związanych z rozstrzygnięciem o sposobie rozpatrzenia uwag do projektu zmiany planu.

PRZEWODNICZĄCY
RADY GMINY
[Podpis]
Włodzisław Paszczyk

Załącznik Nr 3

**Do Uchwały Nr LIX/492/2023
Rady Gminy Bukowina Tatrzańska
z dnia 13 listopada 2023 r.**

W sprawie: uchwalenia zmiany miejscowego planu zagospodarowania przestrzennego Czarna Góra Gmina Bukowina Tatrzańska, dla obszaru położonego w rejonie Potoku Szyszkowskiego.

Rozstrzygnięcie o sposobie realizacji zapisanych w zmianie planie inwestycji z zakresu infrastruktury technicznej, które należą do zadań własnych gminy oraz zasadach ich finansowania, zgodnie z przepisami o finansach publicznych

Rada Gminy Bukowina Tatrzańska stwierdza, że ustalenia zmiany miejscowego planu zagospodarowania przestrzennego Czarna Góra – Gmina Bukowina Tatrzańska, dla obszaru położonego w rejonie Potoku Szyszkowskiego, nie przewidują realizacji nowych inwestycji z zakresu infrastruktury technicznej należących do zadań własnych gminy.

Tym samym Rada Gminy Bukowina Tatrzańska stwierdza brak podstaw do podjęcia czynności związanych z rozstrzygnięciem o sposobie realizacji inwestycji z zakresu infrastruktury technicznej należących do zadań własnych gminy oraz zasadach ich finansowania.

PRZEWODNICZĄCY
RADY GMINY
[Podpis]
Wojciech Szyszkowski

**ZMIANA MIEJSCOWEGO PLANU ZAGOSPODAROWANIA PRZESTRZENNEGO
CZARNA GÓRA - GMINA BUKOWINA TATRZAŃSKA,
W REJONIE POTOKU SZYSZKOWSKIEGO**

**ZALĄCZNIK NR 1
DO UCHWAŁY NR LIX/492/2023
RADY GMINY BUKOWINA TATRZAŃSKA
Z DNIA 13.11.2023 r.**

- MPZP SZYSZKOWSKI POTOK II -

- CZĘŚĆ GRAFICZNA ZMIANY PLANU -

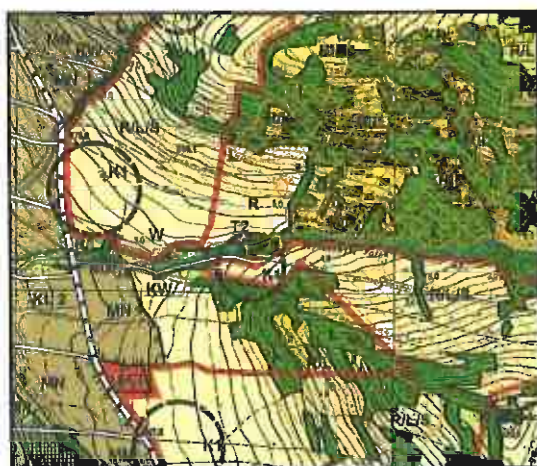
SKALA 1:1000

Jednostka ewidencyjna: 121703-2 Gmina: Bukowina Tatrzańska
obręb: 0304 Miejscowość: Czarna Góra.
układ współrzędnych płaskich: 2000/7
układ wysokościowy: kranształd 86
RZG 66 40.1.3353.2021
KM: 7.110.13.21.4.1/4.2/4.3/4.4
Powstała w wyniku aktualizacji mapy "syt-wys"
Stan na dzień: 13.11.2021

| | |
|---|---|
| Opracowanie w oparciu o techniczny projekt zmiany oraz dokumentację w sprawie zmiany planu zagospodarowania przestrzennego, w tym: plany sytuacyjne, plany zagospodarowania przestrzennego, plany techniczne, plany wykonawcze, plany opisowe i plany kosztorysowe. | |
| Opis: 1:1000, wydanie: 13.11.2023 | STAROSTA TATRZAŃSKI 24-500 Bukowina, ul. Czerwona 15 |
| Projektant: mgr inż. Andrzej Heidak | RZG: 66 40.1.3353.2021 |
| Wykonanie: mgr inż. Andrzej Heidak | Redaktor: Inga |
| Opis: 1:1000, temat: zmiana planu zagospodarowania przestrzennego | mgr inż. Andrzej Heidak 167 004 20380 |
| Wzrost: 13.11.2023 | P 107/2023/1341 2023.11.24 |



**WYRYS ZE STUDIUM
UWARUNKWAŃ I KIERUNKÓW
ZAGOSPODAROWANIA PRZESTRZENNEGO
GMINY BUKOWINA TATRZAŃSKA
SKALA 1:20 000**



**ORIENTACYJNE GRANICE OBSZARU
OBJĘTEGO ZMIANĄ PLANU**

LEGENDA STUDIUM:

- TERENY URZĄDZEŃ INFRASTRUKTURY TECHNICZNEJ ZWIĄZANE Z ZAOPATRZENIEM W WODĘ
- TERENY LASÓW
- TERENY OBUDOWY I OCHRONY BIOLOGICZNEJ LASÓW I CIEKÓW WODNYCH - STREFA CIĄGU EKOLOGICZNEGO SYSTEMU OCHRONY ŚRODOWISKA NATURALNEGO - WSKAZANE DO ZALESIEN I ZADZREWIEŃ
- TERENY CIEKÓW WODNYCH

LEGENDA:

- GRANICA OBSZARU OBJĘTEGO ZMIANĄ PLANU
- LINIE ROZGRANICZAJĄCE TERENY O RÓŻNYM PRZEZNACZENIU LUB RÓŻNYCH ZASADACH ZAGOSPODAROWANIA

PRZEZNACZENIE TERENÓW:

- ZN** TEREN ZIELENI NATURALNEJ
- ZN-RN** TEREN ZIELENI NATURALNEJ LUB ROLNICTWA Z ZAKAZEM ZABUDOWY
- L** TEREN LASU
- WS** TEREN WÓD POWIERZCHNIOWYCH ŚRÓDLĄDOWYCH

UWAGA !

Opracowanie nie posiada cech mapy do celów prawnych.
Wykazanie niżej jest mapy nie było poprzedzone ustaleniami przedsięwzięcia statystyki gruntowej.
Nie ustalono granic parcelowania.
Granice działek wskazano bez ustalenia wysokości zmian granicznych.
Granice określone w oparciu o mapy ewidencyjne gminne w skali 1:2000.
Linie rozgraniczające RZG 66 40.1.3353.2021
--- zakres opracowania.

RADA GMINY
34-530 Bukowina Tatrzańska
ul. Długa 144
woj. małopolskie

**PRZEWODNICZĄCY
RADY GMINY**

Władysław Piszczek

Pracownia Urbanistyczna
"STUDIUM"
Andrzej Heidak
ul. Leśna 9
34-530 Bukowina Tatrzańska
NIP 736-116-11 39 REG. 192035988

Andrzej Heidak
urbanista

Inf. Robertow Zięba
GŁOŚCZA UPRZYMOWIENIE nr 49/ 20.2020
34-530 Bukowina Tatrzańska ul. Długa 93
tel. 508 390 790
mailto:robertow@wp.pl, robertow@poczta.onet.pl
nr 736-116-61-88 NIP 489597623

UCHWAŁA NR LIX/493/2023
RADY GMINY BUKOWINA TATRZAŃSKA
Z DNIA 13 listopada 2023 R.

w sprawie: zmiany uchwały Nr XVIII/160/2020 Rady Gminy Bukowina Tatrzańska z dnia 29 kwietnia 2020r. w sprawie przystąpienia do sporządzania zmiany miejscowego planu zagospodarowania przestrzennego Czarna Góra – Gmina Bukowina Tatrzańska, zmienionej uchwałą Nr LIII/440/2023 Rady Gminy Bukowina Tatrzańska z dnia 30 marca 2023r.

Działając na podstawie art. 18 ust. 2 pkt 5 ustawy z dnia 8 marca 1990r. o samorządzie gminnym (t.j. Dz. U. z 2023r., poz. 40 ze zm.) oraz art. 14 ust. 1, 2 i 4 ustawy z dnia 27 marca 2003r. o planowaniu i zagospodarowaniu przestrzennym (t.j. Dz. U. z 2023r., poz. 977 ze zm.), w związku z art. 67 ust. 3 pkt 4) ustawy z dnia 7 lipca 2023r. o zmianie ustawy o planowaniu i zagospodarowaniu przestrzennym oraz niektórych innych ustaw (Dz. U. z 2023r., poz. 1688), uchwala się, co następuje:

§ 1

W uchwale Nr XVIII/160/2020 Rady Gminy Bukowina Tatrzańska z dnia 29 kwietnia 2020r. w sprawie przystąpienia do sporządzania zmiany miejscowego planu zagospodarowania przestrzennego Czarna Góra – Gmina Bukowina Tatrzańska, zmienionej uchwałą Nr LIII/440/2023 Rady Gminy Bukowina Tatrzańska z dnia 30 marca 2023r. dotychczasowy § 2 otrzymuje brzmienie:

1. „Zmiana planu dotyczyć będzie obszarów położonych w miejscowości Czarna Góra, podzielonych na dwie odrębne części, które otrzymują następujące nazwy: „ZMPZP Czarna Góra - A” oraz „ZMPZP Czarna Góra - B”, zgodnie z załącznikami graficznymi do niniejszej uchwały.
2. Zmiana planu w części o nazwie „ZMPZP Czarna Góra - A”, dotyczyć będzie następujących obszarów położonych w miejscowości Czarna Góra, zgodnie z załącznikami graficznymi do niniejszej uchwały:
 - 1) obszaru obejmującego działki ew. nr: 2134, 2342, 2345, 2344 i 2457 oraz części dz. ew. nr: 2348, 2106, 2377 i 2450 - zgodnie z załącznikiem graficznym nr A1 do niniejszej uchwały;
 - 2) obszaru obejmującego działki ew. nr: 4588/1, 4588/2, 4589/1, 4589/2, 4590/1, 4590/2, 4591/1, 4591/2, 4592/1, 4592/2, 4593/1, 4593/2, 4594/3, 4594/4, 4594/5, 4594/6, 4595/1 i 4595/2 oraz części działek ew. nr: 4568/1, 4570/1 i 4570/2 - zgodnie z załącznikiem graficznym nr A2 do niniejszej uchwały;
 - 3) obszaru obejmującego działki ew. nr: 21, 22, 23, 24, 25, 26/1, 26/2, 27, 28, 29/1, 29/2 i 30 oraz części dz. ew. nr 31, 211 i 4 - zgodnie z załącznikiem graficznym nr A3 do niniejszej uchwały;
 - 4) obszaru obejmującego część działki ew. nr: 4568/4 - zgodnie z załącznikiem graficznym nr A4 do niniejszej uchwały;
 - 5) obszaru obejmującego działki ew. nr: 818/1, 819/4, 824/2 oraz części dz. ew. nr: 821, 822, 823 i 824/1 - zgodnie z załącznikiem graficznym nr A5 do niniejszej uchwały;
 - 6) obszaru obejmującego działki ew. nr: 2730/2, 2730/4, 2754, 2755, 2756, 2757 oraz część działki ew. nr 6476 - zgodnie z załącznikiem graficznym nr A6 do niniejszej uchwały;
 - 7) obszaru obejmującego działki ew. nr: 3967/2, 3968, 3969, 3970, 3971, oraz części działek ew. nr: 3954/1, 3957, 3958, 3959, 3960, 3961, 3962, 3963, 4089, 4090, 4091, 4092, 4093, 4100 - zgodnie z załącznikiem graficznym nr A7 do niniejszej uchwały.

MAPA DO CELÓW PLANISTYCZNYCH

skala 1:1000

km. 7.110.13.16.1, 7.110.13.16.2

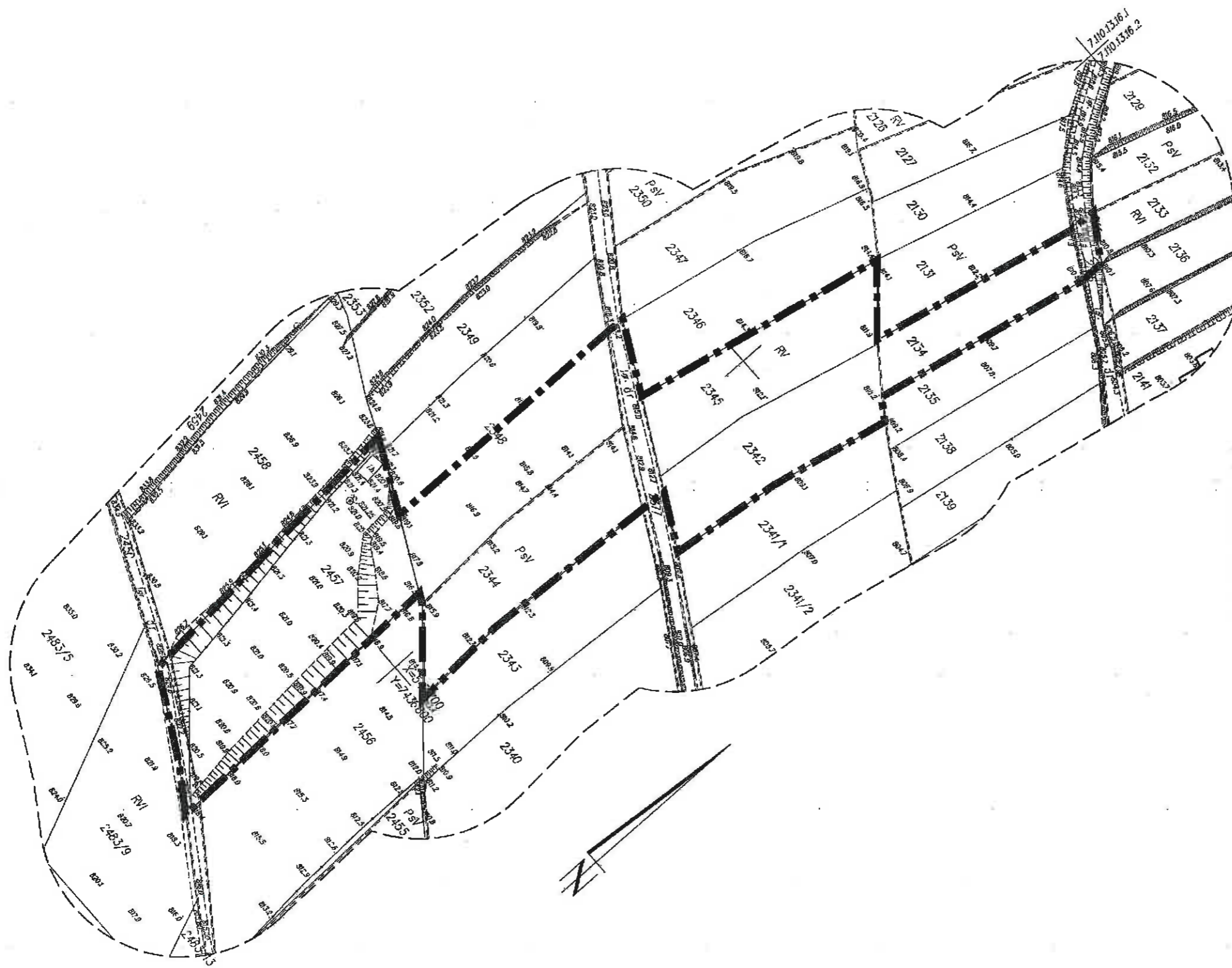
Wojew.: małopolskie
Jedn. owid.: Bukowina Tatrzańska – 121703 2
Obręb: Czarna Góra 0304
RZC.66 40.1.2480.2021

**ZAŁĄCZNIK GRAFICZNY NR A1
DO UCHWAŁY NR LIX/493/2023
RADY GMINY BUKOWINA TATRZAŃSKA
Z DNIA 13.11.2023 r.**

Skala 1:1000

RAMA GMINY
34-471 Podhalańska Bukowina
ul. Długa 141
woj. małopolskie

URZĘDZONY
10
Województwo Małopolskie



układ wsp. prostokątnych płaskich "2000", strefa 7
układ wysokościowy Kronsztadt 86

Treść mapy zgodna z terenem
w zakresie aktualizacji na dzień 21.10.2021r.

Uwaga!
Nie wyklucza się istnienia w terenie innych nie wykazanych na niniejszej
mapie urządzeń podziemnych, które nie były zgłoszone do inwentaryzacji
Mapa nie może służyć do celów rozgraniczeniowych!
Granice wkreślono na podstawie analogowej mapy ewidencyjnej.

— — — — — Granica obszaru objętego zmianą planu miejscowego

MAPA DO CELÓW PLANISTYCZNYCH

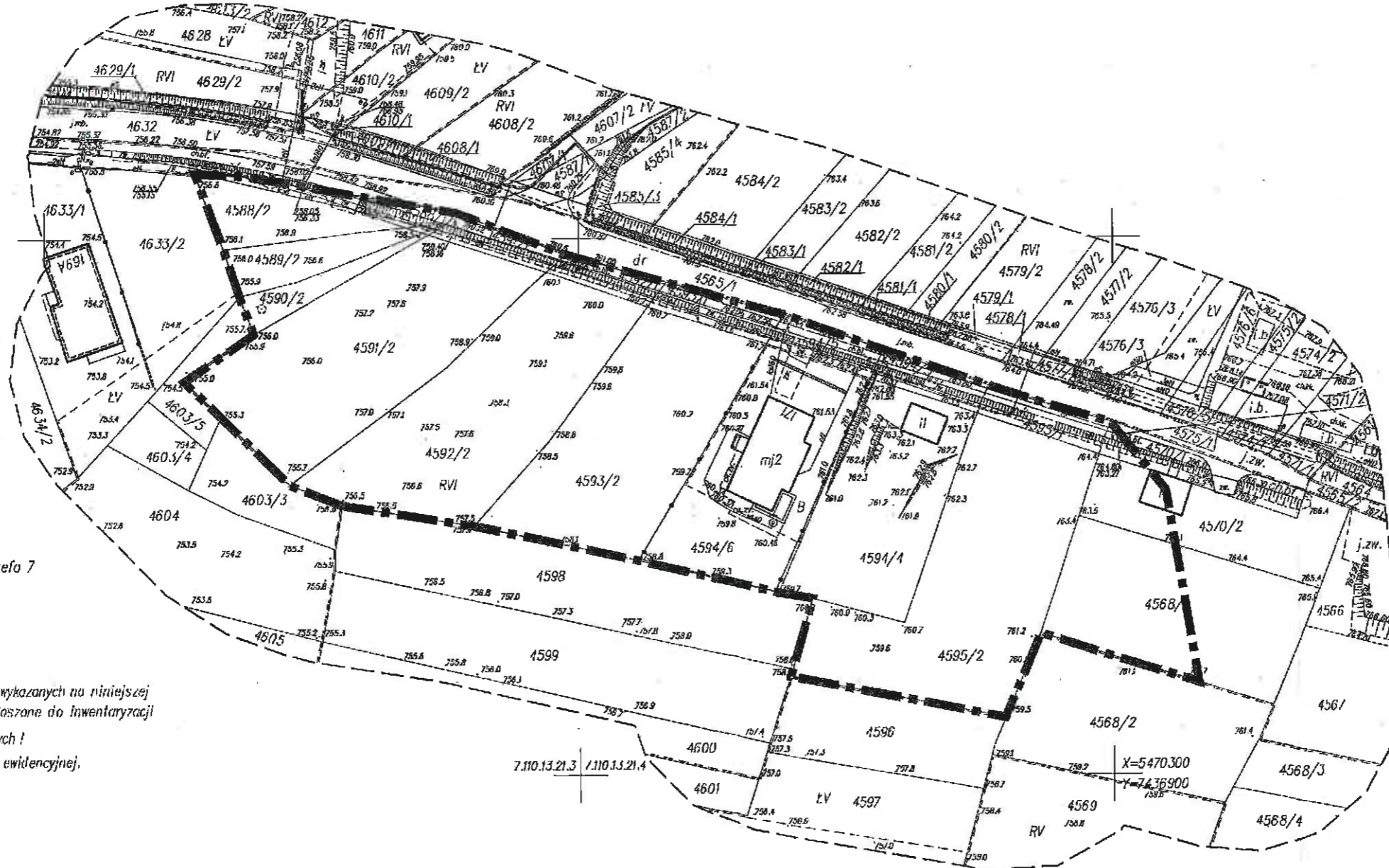
skala 1:1000

km. 7.110.13.21.3, 7.110.13.21.4

Wojew.: małopolskie
Jedn. ewid.: Bukowina Tatrzańska – 121703_2
Obręb: Czarna Góra 0304
RZG.66 40.1.2481.2021

**ZAŁĄCZNIK GRAFICZNY NR A2
DO UCHWAŁY NR LIX/493/2023
RADY GMINY BUKOWINA TATRZAŃSKA
Z DNIA 13.11.2023 r.**

Skala 1:1000



układ wsp. prostokątnych płaskich "2000", strefa 7
układ wysokościowy Kronsztadt 86

Treść mapy zgodna z terenem
w zakresie aktualizacji na dzień 21.10.2021r.

Uwaga!
Nie wyklucza się istnienia w terenie innych nie wykazanych na niniejszej
mapie urządzeń podziemnych, które nie były zgłoszone do inwentaryzacji
Mapa nie może służyć do celów rozgraniczeniowych!
Granice wkreślono na podstawie analogowej mapy ewidencyjnej.



RADA GMINY
34-530 Bukowina Tatrzańska
ul. Długa 144
woj. małopolskie

PRZEWODNICZĄCY
RADY GMINY
Władysław Piśczek

— — — — — Granica obszaru objętego zmianą planu miejscowego

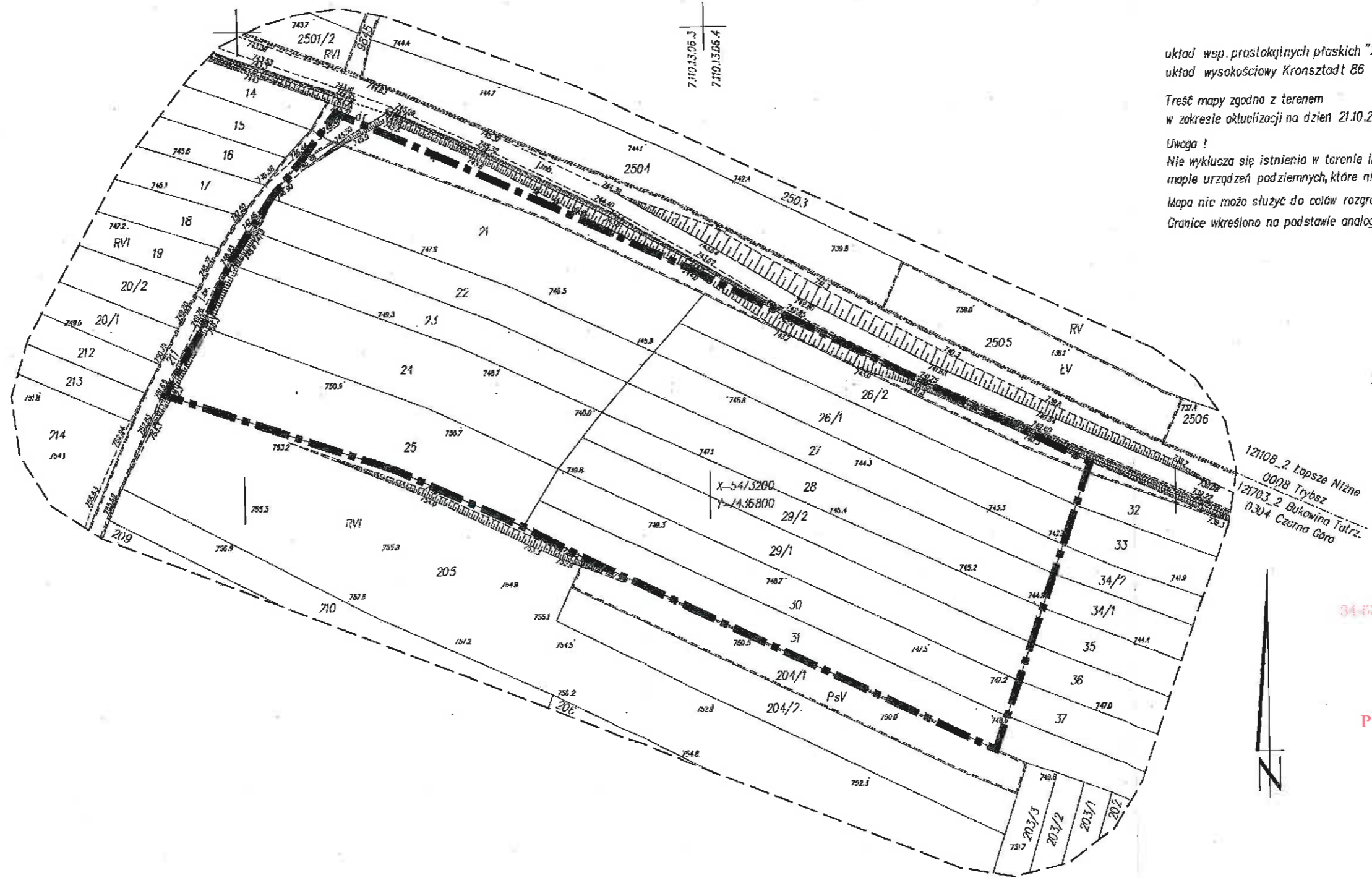
Skala 1:1000

MAPA DO CELÓW PLANISTYCZNYCH

skala 1:1000

km. 7.110.13.06.3, 7.110.13.06.4

Wojew.: małopolskie
Jedn. ewid.: Bukowina Tatrzańska – 121703_2
Obręb: Czarna Góra 0304
RZG.66 40.1.2483.2021



układ wsp. prostokątnych płaskich "2000", strefa 7
układ wysokościowy Kronsztadt 86

Treść mapy zgodna z terenem
w zakresie aktualizacji na dzień 21.10.2021r.

Uwaga!
Nie wyklucza się istnienia w terenie innych nie wykazanych na niniejszej
mapie urządzeń podziemnych, które nie były zgłoszone do inwentaryzacji
Mapa nie może służyć do celów rozgraniczeniowych!
Granice wkreślono na podstawie analogowej mapy ewidencyjnej.

12108.2. Lepsze Niżej
0008 Trybsz
12703.2 Bukowina Tatrzańska
0304 Czarna Góra

RADA GMINY
34-630 Bukowina Tatrzańska
ul. Piłsudskiego 144
wpj. małopolskie

PRZEWODNICZĄCY
RADY GMINY
Władysław Piszczyk

———— Granica obszaru objętego zmianą planu miejscowego

RADA GMINY
Bukowina Tatrzańska
ul. Długa 144
wpj.mil.polskie

PRZEWODNICZĄCY
RADY GMINY
Bukowina Tatrzańska

układ wsp. prostokątnych płaskich "2000", strefa 7
układ wysokościowy Krańsztańsk 86

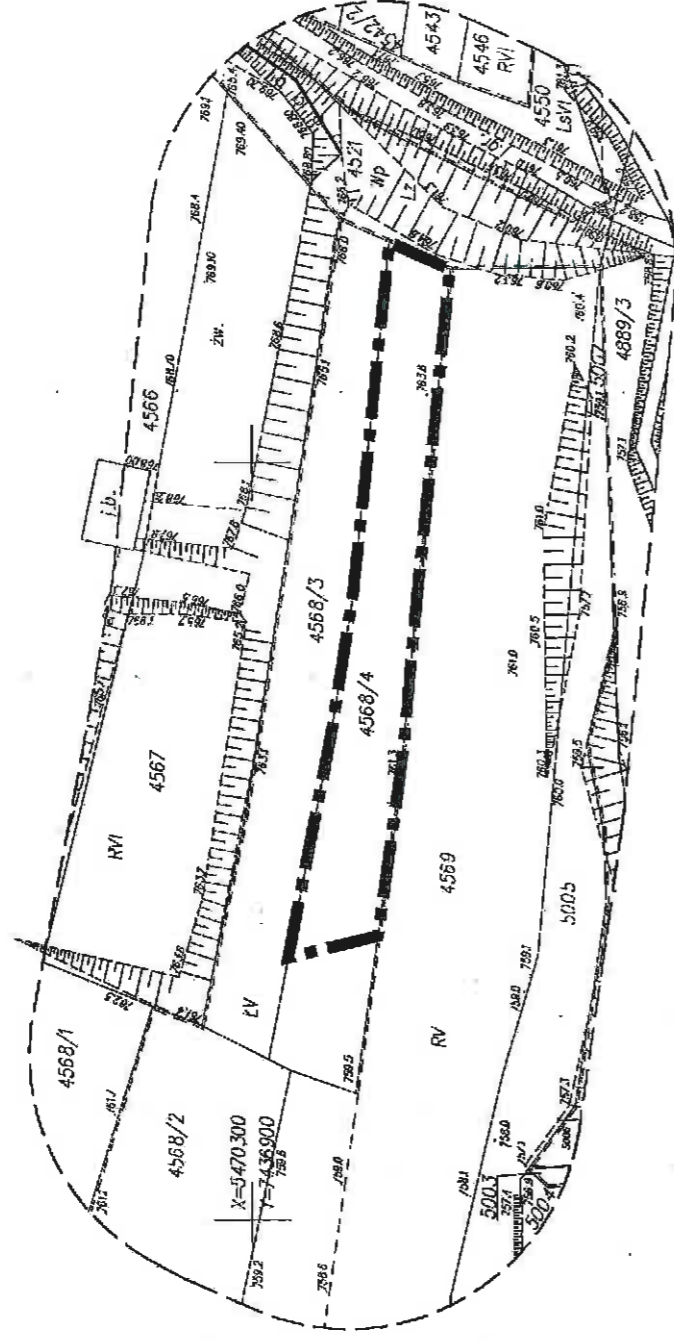
Treść mapy zgodna z terenem
w zakresie aktualizacji na dzień 21.10.2021r.

uwaga!

Nie wyklucza się istnienia w terenie innych nie wykazanych na niniejszej mapie urządzeń podziemnych, które nie były zgłoszone do inwentaryzacji

Mapa nie może służyć do celów rozgraniczeniowych!

Granice określono na podstawie analogowej mapy ewidencyjnej.



— ■ ■ ■ — Granica obszaru objętego zmianą planu miejscowego

**MAPA DO CELÓW
PLANISTYCZNYCH**

skala 1:1000

km. 7.110.13.11.1, 7.110.13.11.3

RADA GMINY

34-530 Podhale

Woj. małopolskie

PRZEWODNICZĄCY

RADY GMINY

Władysław Kiszczek

układ wsp. prostokątnych płaskich "2000", strefa 7
układ wysokościowy Kronsztadt 86

Treść mapy zgodna z terenem

zakresie aktualizacji na dzień 21.10.2021r.

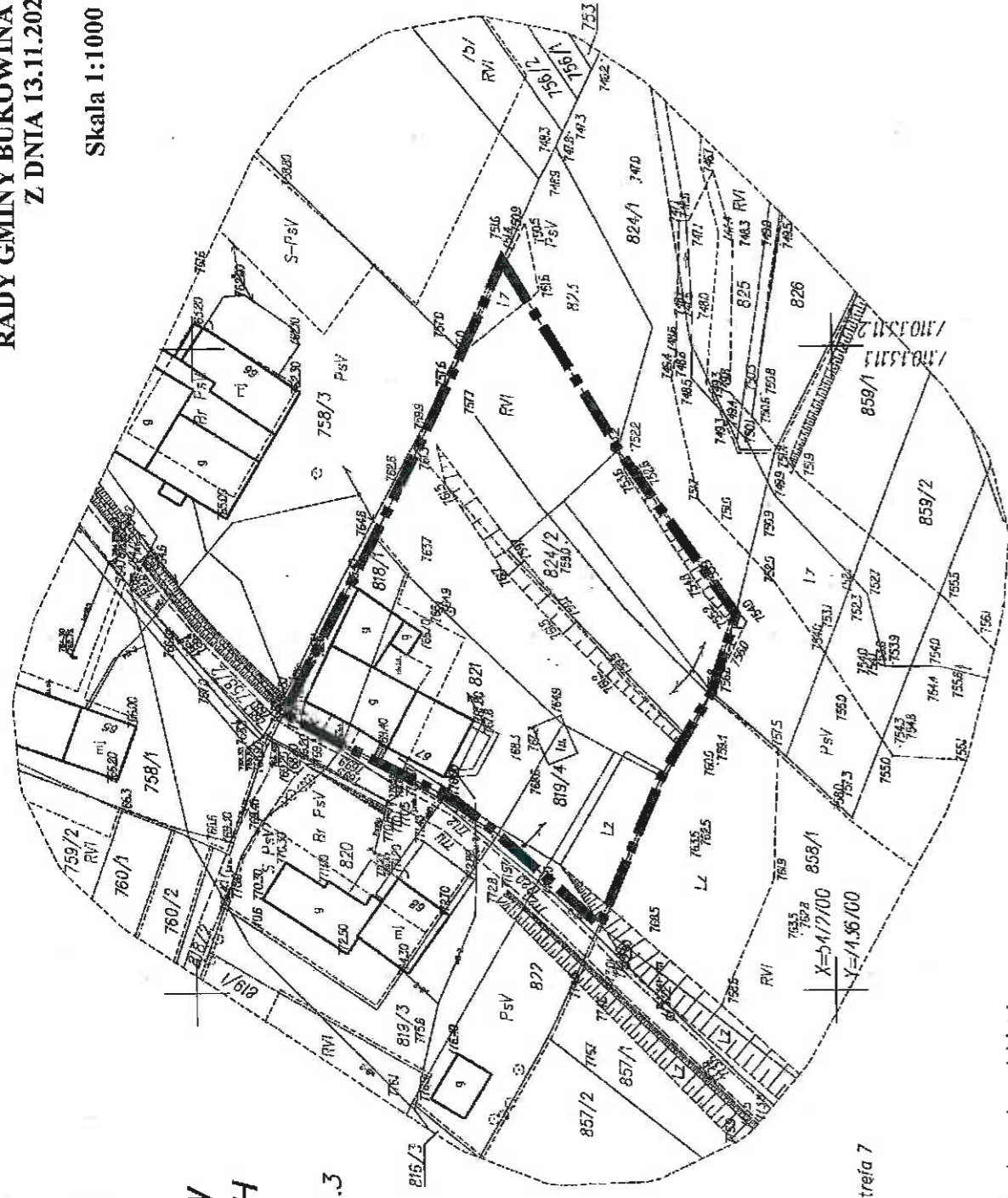
Uwaga!

Nie wyklucza się istnienia w terenie innych nie wykazanych na niniejszej mapie urządzeń podziemnych, które nie były zgłoszone do inwentaryzacji

Mapa nie może służyć do celów rozgraniczeniowych!

Granice określano na podstawie analogowej mapy ewidencyjnej.

Skala 1:1000



Granica obszaru objętego zmianą planu miejscowego

Skala 1:1000

MAPA DO CELÓW PLANISTYCZNYCH

skala 1:1000

km. 7.110.13.16.1, 7.110.13.16.3

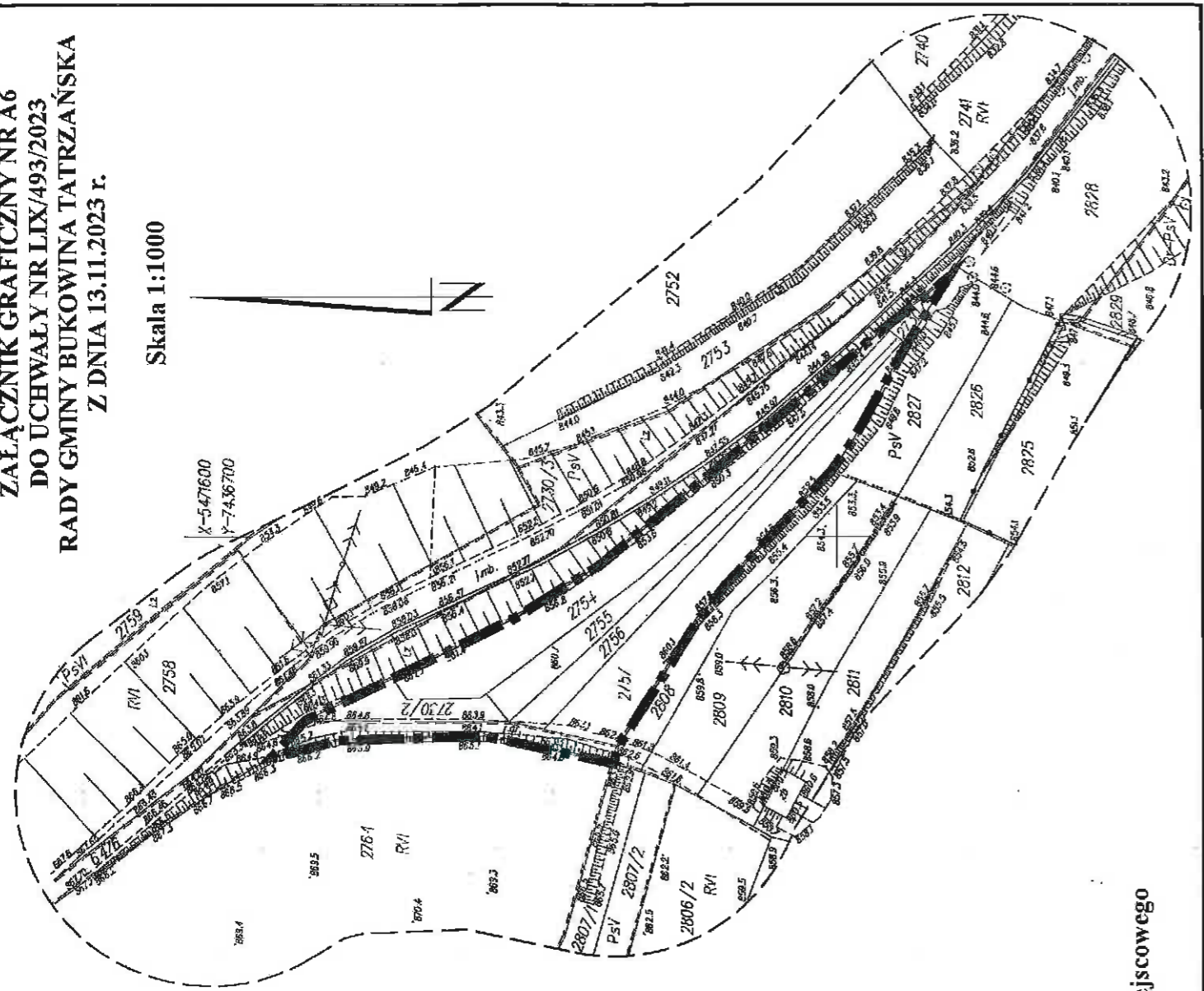
układ wsp. prostokątnych płaskich "2000", strefa 7
układ wysokościowy Krańsztađ 86

treść mapy zgodna z terenem
w zakresie aktualizacji na dzień 21.10.2021r.

Uwaga!

Nie wyklucza się istnienia w terenie innych nie wykazanych na niniejszej mapie urządzeń podziemnych, które nie były zgłoszone do inwentaryzacji
Mapa nie może służyć do celów rozgraniczeniowych!
Granice wskazano na podstawie analogowej mapy ewidencyjnej.

RADA GMINY
04-550 Bukowina Tatrzańska
ul. Długa 144
17-110-13-16-1
PRZEWODNICZĄCY
RADY GMINY
Władysław Kuczek



Granicą obszaru objętego zmianą planu miejscowego

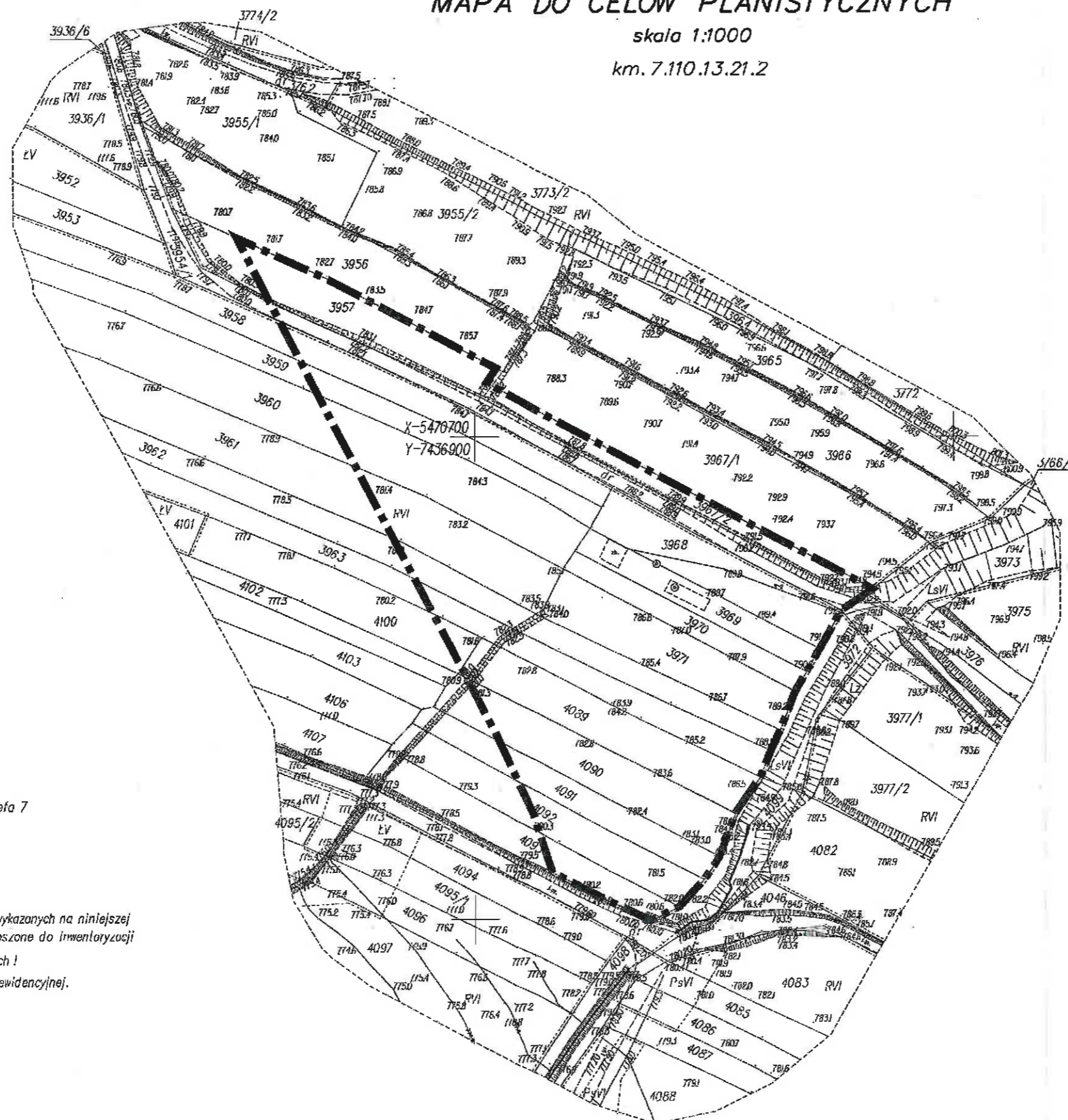
MAPA DO CELÓW PLANISTYCZNYCH

skala 1:1000

km. 7.110.13.21.2

**ZAŁĄCZNIK GRAFICZNY NR A7
DO UCHWAŁY NR LIX/493/2023
RADY GMINY BUKOWINA TATRZAŃSKA
Z DNIA 13.11.2023 r.**

Skala 1:1000



RADA GMINY
34-530 Bukowina Tatrzańska
ul. Długa 144
woj. małopolskie

PRZEWODNICZĄCY
RADY GMINY
Władysław Piszczek

układ wsp. prostokątnych płaskich "2000", strafa 7
układ wysokościowy Kronształd 86

Treść mapy zgodna z terenem
w zakresie aktualizacji na dzień 21.10.2021r.

Uwaga!
Nie wyklucza się istnienia w terenie innych nie wykazanych na niniejszej
mapie urządzeń podziemnych, które nie były zgłoszone do inwentaryzacji
Mapa nie może służyć do celów rozgraniczeniowych!
Granice wkreślono na podstawie analogowej mapy ewidencyjnej.

— — — — — Granica obszaru objętego zmianą planu miejscowego

**UCHWAŁA NR LIX/494/2023
RADY GMINY BUKOWINA TATRZAŃSKA
Z DNIA 13 listopada 2023 R.**

w sprawie: przystąpienia do sporządzenia miejscowego planu zagospodarowania przestrzennego obszaru położonego w rejonie Sołtystwa, Sarnowskiej Grapy i Góry Koziniec w miejscowości Rzepiska.

Działając na podstawie art. 18 ust. 2 pkt 5 ustawy z dnia 8 marca 1990r. o samorządzie gminnym (t.j. Dz. U. z 2023r., poz. 40 ze zm.) oraz art. 14 ust. 1 i 2 ustawy z dnia 27 marca 2003r. o planowaniu i zagospodarowaniu przestrzennym (t.j. Dz. U. z 2023r., poz. 977 ze zm.), uchwala się, co następuje:

§ 1

Przystępuje się do sporządzenia miejscowego planu zagospodarowania przestrzennego obszaru położonego w rejonie Sołtystwa, Sarnowskiej Grapy i Góry Koziniec w miejscowości Rzepiska, w granicach określonych na załączniku graficznym do niniejszej uchwały.

§ 2

Granice obszaru objętego projektem planu miejscowego przedstawiono na załączniku graficznym w skali 1:4000, stanowiącym integralną część niniejszej uchwały.

§ 3

Wykonanie uchwały powierza się Wójtowi Gminy Bukowina Tatrzańska

§ 4

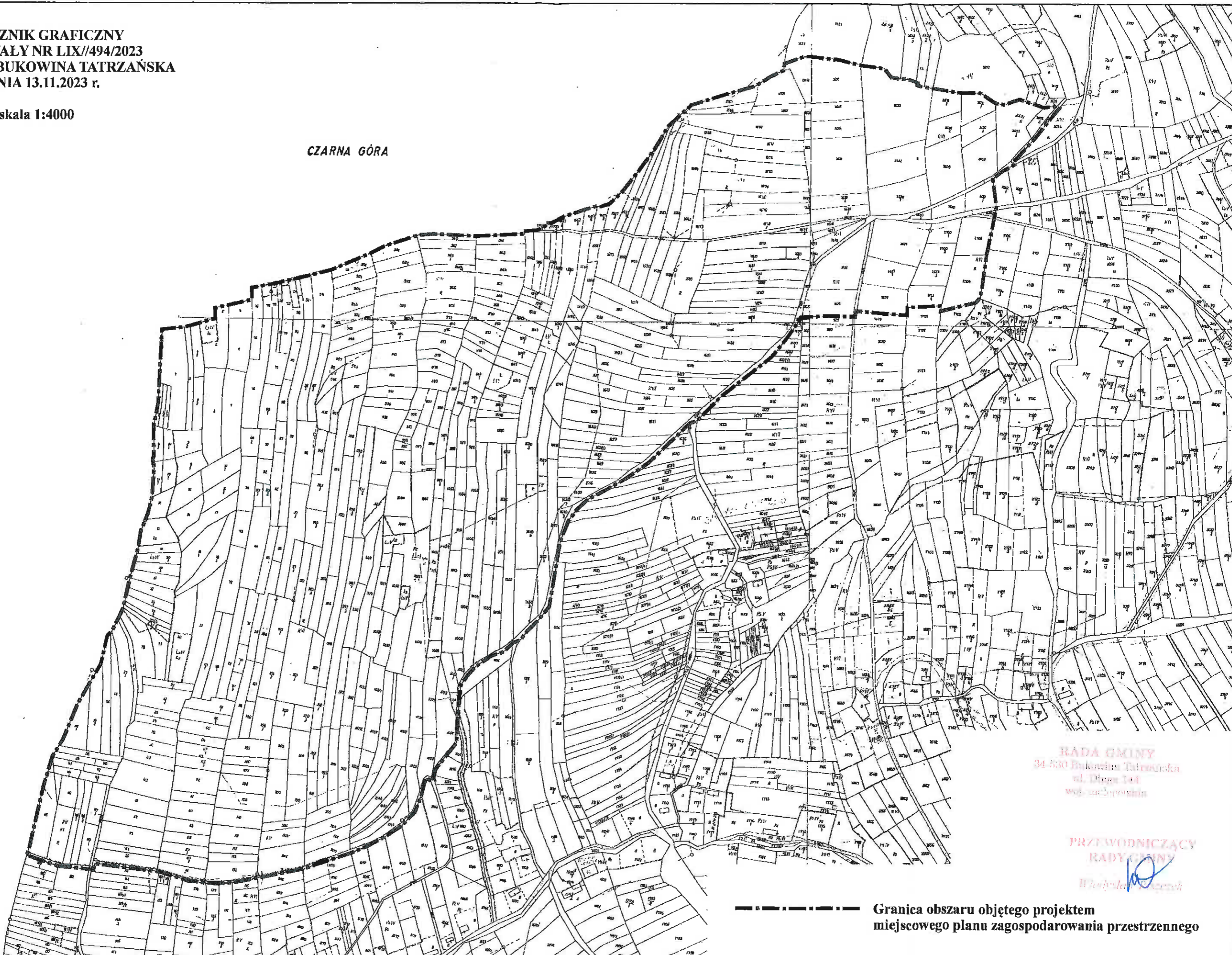
Uchwała wchodzi w życie z dniem podjęcia.

PRZEWODNICZĄCY
RADY GMINY
Władysław Proczek

ZALĄCZNIK GRAFICZNY
DO UCHWAŁY NR LIX//494/2023
RADY GMINY BUKOWINA TATRZAŃSKA
Z DNIA 13.11.2023 r.

skala 1:4000

CZARNA GÓRA



RADA GMINY
34-530 Bukowina Tatrzańska
ul. Długa 146
wed. uchwały nr...

PRZEWODNICZĄCY
RADY GMINY
Włodzisław Czerwik

----- Granica obszaru objętego projektem
miejscowego planu zagospodarowania przestrzennego

Uchwała Nr LIX/495/2023
Rady Gminy Bukowina Tatrzańska
z dnia 13.11.2023r.

w sprawie: przystąpienia do sporządzania miejscowego planu zagospodarowania przestrzennego dla obszaru położonego w miejscowości Białka Tatrzańska, w rejonie Białka Kaniówka.

Działając na podstawie art. 18 ust. 2 pkt 5 ustawy z dnia 8 marca 1990r. o samorządzie gminnym (t.j. Dz. U. z 2023r., poz. 40 ze zm.) oraz art. 14 ust. 1 i 2 ustawy z dnia 27 marca 2003r. o planowaniu i zagospodarowaniu przestrzennym (t.j. Dz. U. z 2023r., poz. 977 ze zm.), uchwała się, co następuje:

§ 1

Przystępuje się do sporządzenia miejscowego planu zagospodarowania przestrzennego dla obszaru położonego w miejscowości Białka Tatrzańska, w rejonie Białka Kaniówka, zwany - MPZP BIAŁKA KANIÓWKA – I.

§ 2

Granice obszaru objętego projektem planu miejscowego MPZP BIAŁKA KANIÓWKA – I przedstawiono na załączniku graficznym w skali 1:2000, stanowiącym integralną częścią niniejszej uchwały.

§ 3

Wykonanie uchwały powierza się Wójtowi Gminy Bukowina Tatrzańska

§ 4

Uchwała wchodzi w życie z dniem podjęcia.

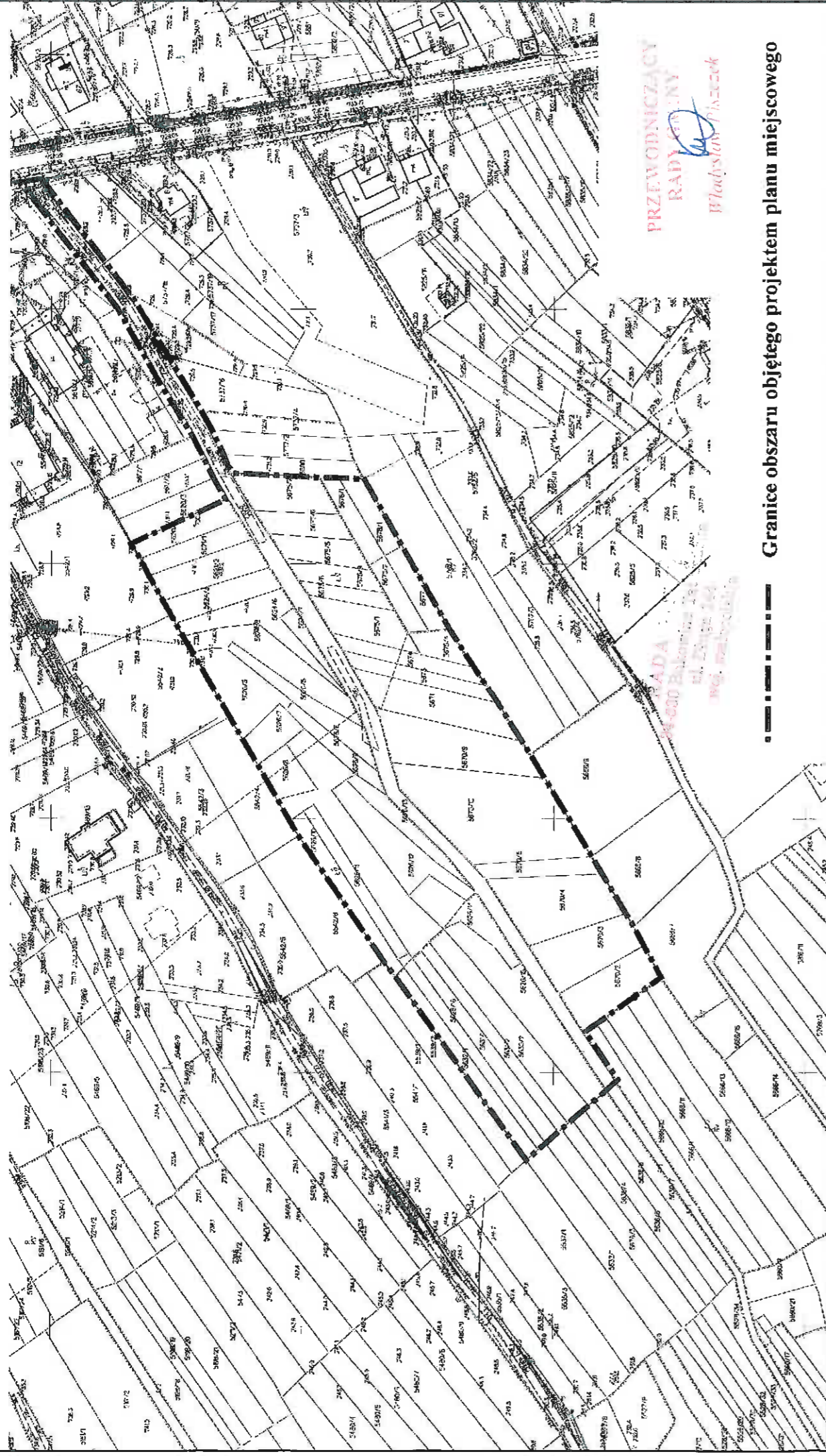
PRZEWODNICZĄCY
RADY GMINY

Władysław Piśczek

ZAŁĄCZNIK GRAFICZNY
DO UCHWAŁY NR LIX/495/2023
RADY GMINY BUKOWINA TATRZAŃSKA
Z DNIA 13.11.2023 r.

MAPA ZASADNICZA
Sekoje mapy: 7.10.2.25.3; 7.10.2.25.4; 7.10.2.25.2; 7.10.2.20.4; 7.10.2.20.3
-SKALA 1:800-

skala 1:2000



--- Granice obszaru objętego projektem planu miejscowego