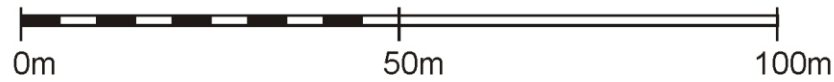


MIEJSCOWY PLAN ZAGOSPODAROWANIA PRZESTRZENNEGO
OBSZARU OBEJMUJĄCEGO DZIAŁKI EW. NR: 4660/1, 4660/2, 4660/3, 4611/2 i 4665/4,
POŁOŻONE W MIEJSCOWOŚCI BIAŁKA TATRZAŃSKA

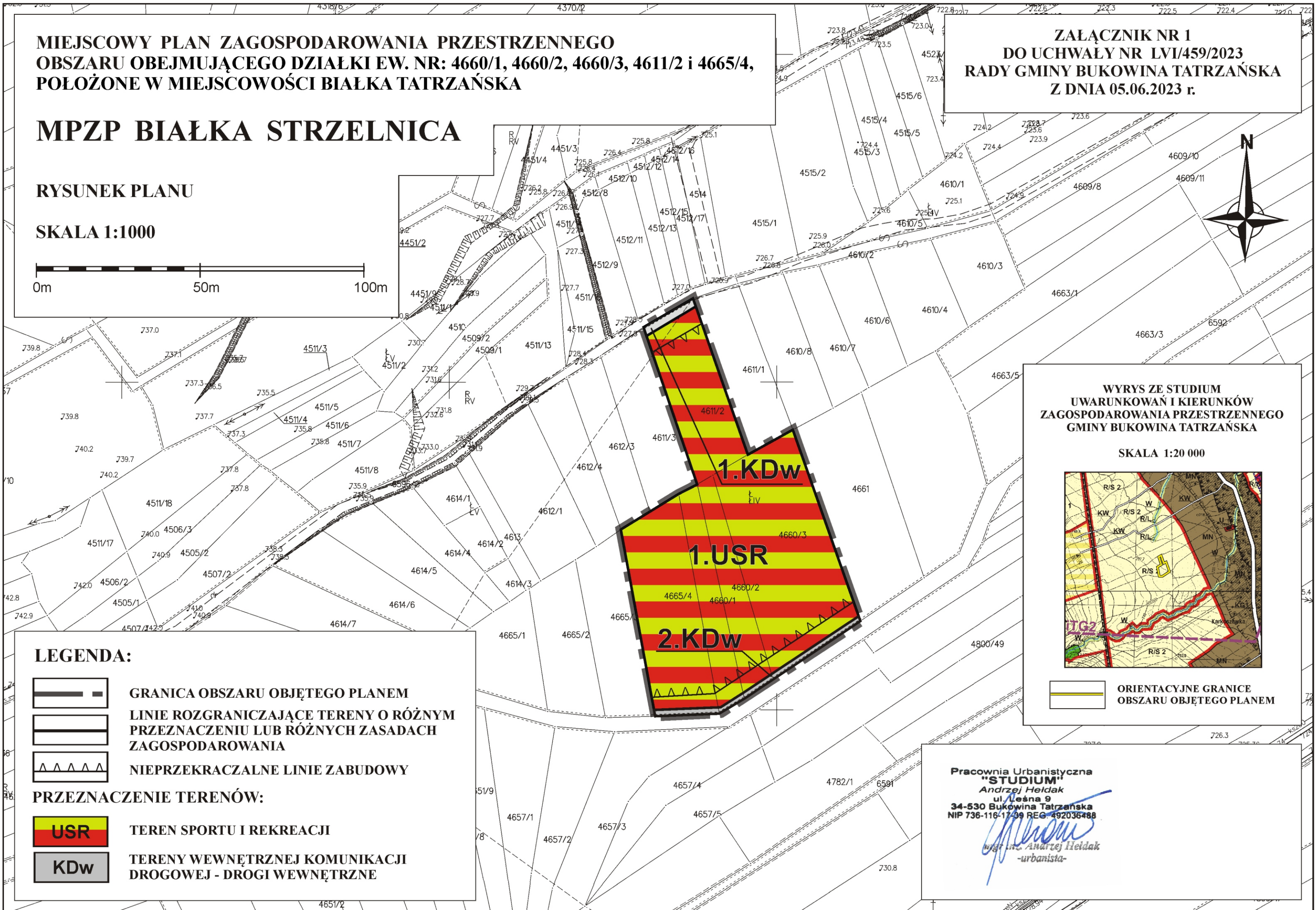
MPZP BIAŁKA STRZELNICA

RYSUNEK PLANU

SKALA 1:1000



ZALĄCZNIK NR 1
DO UCHWAŁY NR LVI/459/2023
RADY GMINY BUKOWINA TATRZAŃSKA
Z DNIA 05.06.2023 r.






WYRYS ZE STUDIUM
UWARUNKOWAŃ I KIERUNKÓW
ZAGOSPODAROWANIA PRZESTRZENNEGO
GMINY BUKOWINA TATRZAŃSKA

SKALA 1:20 000



ORIENTACYJNE GRANICE
OBSZARU OBJĘTEGO PLANEM

LEGENDA:

-  GRANICA OBSZARU OBJĘTEGO PLANEM
-  LINIE ROZGRANICZAJĄCE TERENY O RÓŻNYM PRZEZNACZENIU LUB RÓŻNYCH ZASADACH ZAGOSPODAROWANIA
-  NIEPRZEKRACZALNE LINIE ZABUDOWY

PRZEZNACZENIE TERENÓW:

-  **USR** TEREN SPORTU I REKREACJI
-  **KDw** TERENY WEWNĘTRZNEJ KOMUNIKACJI DROGOWEJ - DROGI WEWNĘTRZNE

Pracownia Urbanistyczna
"STUDIUM"
Andrzej Heidak
ul. Leśna 9
34-530 Bukowina Tatrzańska
NIP 736-116-17-99 REG. 492036488


mgr inż. Andrzej Heidak
-urbanista-