

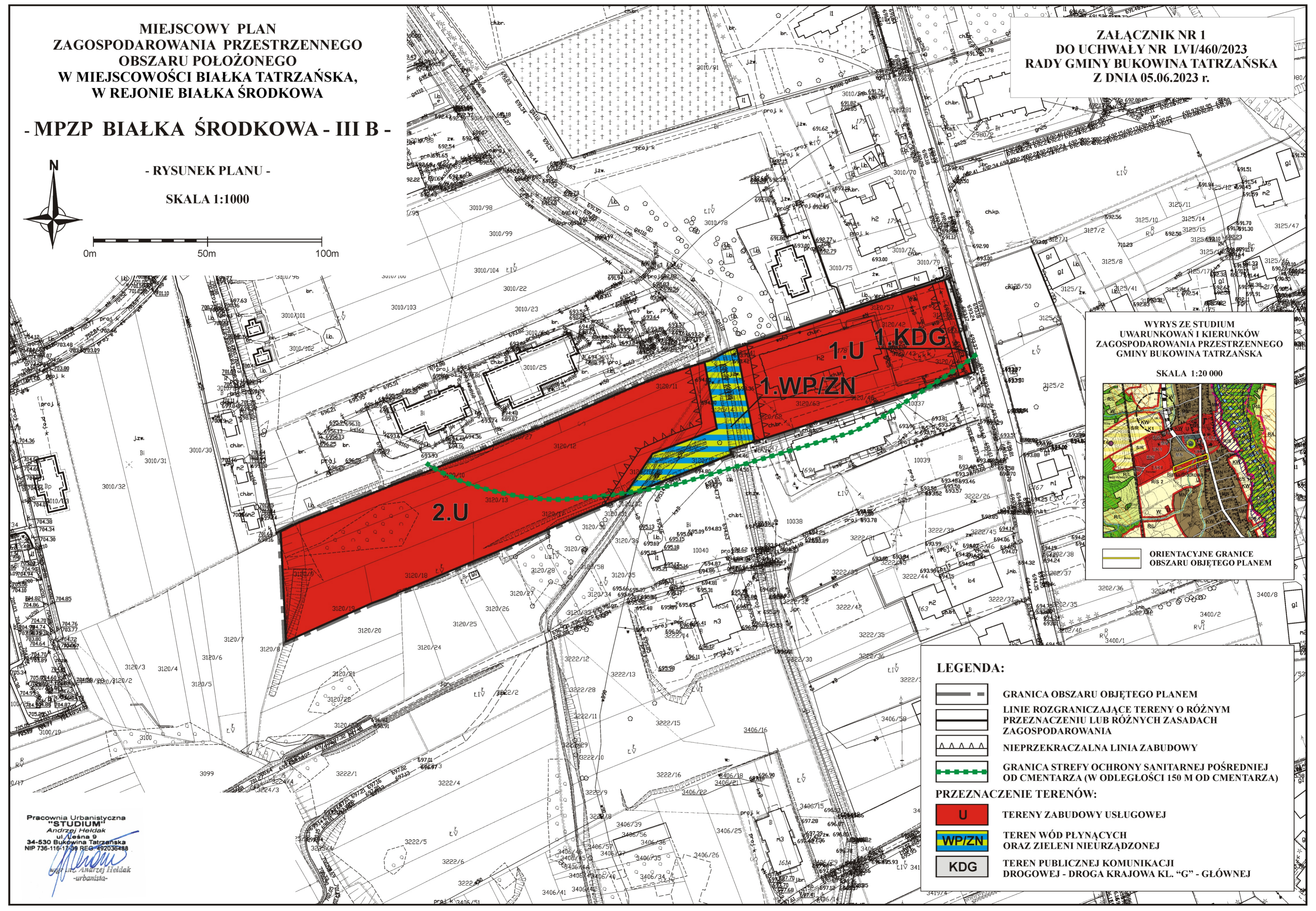
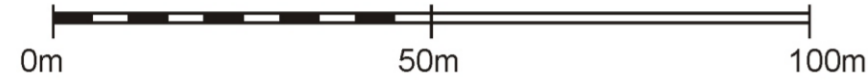
MIEJSCOWY PLAN
ZAGOSPODAROWANIA PRZESTRZENNEGO
OBSZARU POŁOŻONEGO
W MIEJSCOWOŚCI BIAŁKA TATRZAŃSKA,
W REJONIE BIAŁKA ŚRODKOWA

- MPZP BIAŁKA ŚRODKOWA - III B -

- RYSUNEK PLANU -

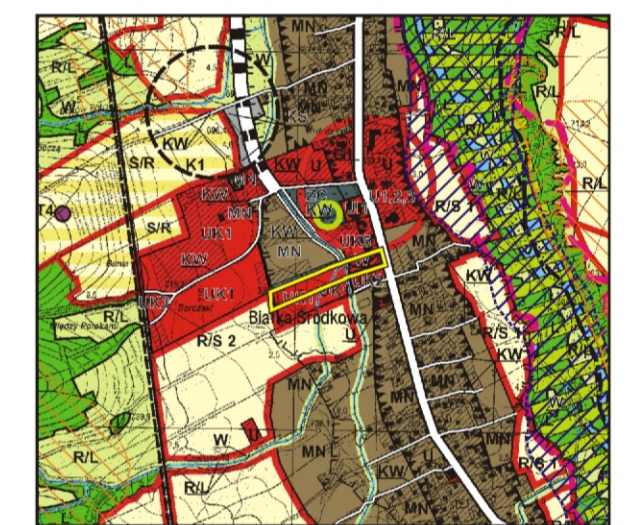
SKALA 1:1000

ZAŁĄCZNIK NR 1
DO UCHWAŁY NR LVI/460/2023
RADY GMINY BUKOWINA TATRZAŃSKA
Z DNIA 05.06.2023 r.










WYRYS ZE STUDIUM
UWARUNKOWAŃ I KIERUNKÓW
ZAGOSPODAROWANIA PRZESTRZENNEGO
GMINY BUKOWINA TATRZAŃSKA

SKALA 1:20 000



ORIENTACYJNE GRANICE
OBSZARU OBJĘTEGO PLANEM

LEGENDA:

-  GRANICA OBSZARU OBJĘTEGO PLANEM
-  LINIE ROZGRANICZAJĄCE TERENY O RÓŻNYM PRZEZNACZENIU LUB RÓŻNYCH ZASADACH ZAGOSPODAROWANIA
-  NIEPRZEKACZALNA LINIA ZABUDOWY
-  GRANICA STREFY OCHRONY SANITARNEJ POŚREDNIEJ OD CMENTARZA (W ODLEGŁOŚCI 150 M OD CMENTARZA)
- PRZEZNACZENIE TERENÓW:**
-  **U** TERENY ZABUDOWY USŁUGOWEJ
-  **WP/ZN** TEREN WÓD PŁYNĄCYCH ORAZ ZIELENI NIURZĄDZONEJ
-  **KDG** TEREN PUBLICZNEJ KOMUNIKACJI DROGOWEJ - DROGA KRAJOWA KL. "G" - GŁÓWNEJ

Pracownia Urbanistyczna
"STUDIUM"
Andrzej Heidak
ul. Leśna 9
34-530 Bukowina Tatrzańska
NIP 736-116-11-99 REG. 492036488
mgr inż. Andrzej Heidak
-urbanista-