

**MIEJSCOWY PLAN ZAGOSPODAROWANIA PRZESTRZENNEGO
OBSZARU POŁOŻONEGO W MIEJSCOWOŚCI
BIAŁKA TATRZAŃSKA,
W REJONIE ZWANYM „GRAPA”**

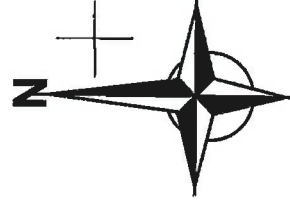
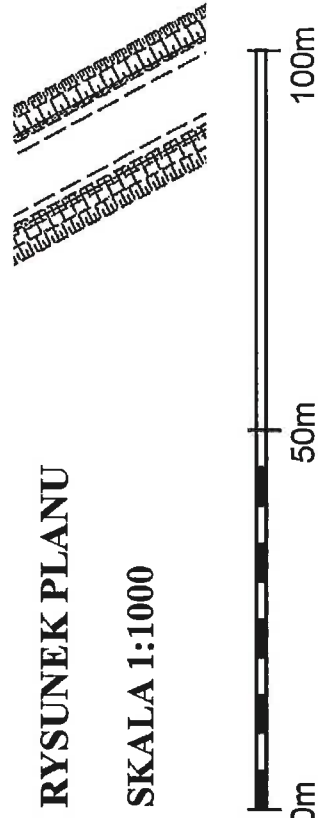
Województwo: małopolskie
Powiat: tatrzański
Jednostka ewidencyjna: 12.1703_2, Bukowina Tatrzańska
Obręb: 0302
Działka: 229/7

MAPA ZASADNICZA
12.24.2; 7.111.12.25.1; 7.111.12.20.3; 7.111.12.19.4
SKALA 1:1000

MPZP BIAŁKA GRAPA - 2

RYSUNEK PLANU

SKALA 1:1000



**ZAŁĄCZNIK NR 1
DO UCHWAŁY NR II/16/2024
RADY GMINY BUKOWINA TATRZAŃSKA
Z DNIA 22.05.2024 r.**

**WYRYS Z PROJEKTU STUDIUM
UWARUNKOWAŃ I KIERUNKÓW
ZAGOSPODAROWANIA PRZESTRZENNEGO
GMINY BUKOWINA TATRZAŃSKA
SKALA 1:20 000**

**ORIENTACYJNE GRANICE
OBSZARU OBJĘTEGO PLANEM**

84-500 Zakopane, ul. Piłsudskiego 15
GMINA Bukowina Tatrzańska
woj. małopolskie

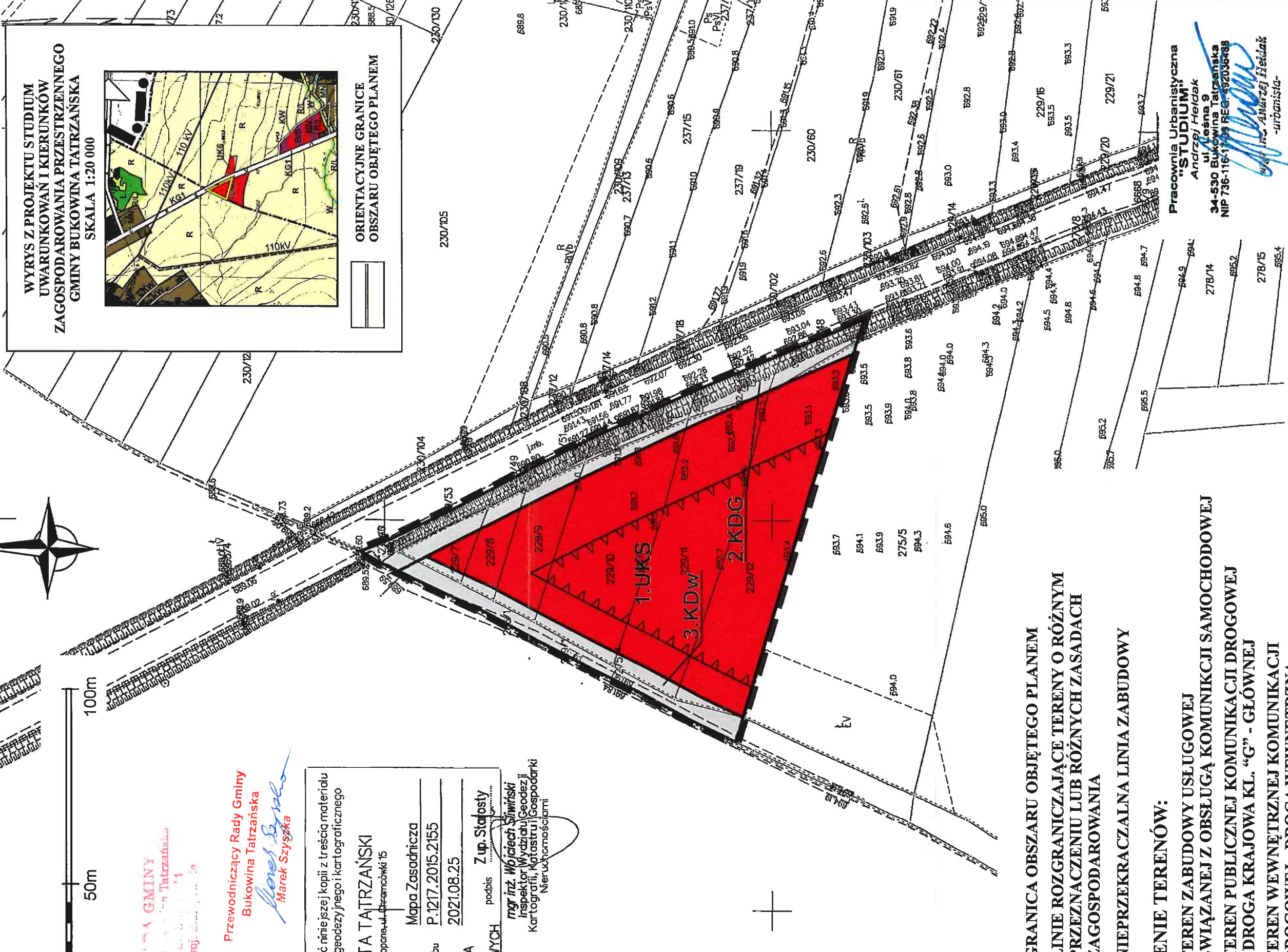
Przewodniczący Rady Gminy
Bukowina Tatrzańska
Marek Szyszka

Poświadczam się zgodność niniejszej kopii z treścią materiału państwowego zasobu geodezyjnego i kartograficznego

STAROSTA TATRZAŃSKI
34-500 Zakopane, ul. Piłsudskiego 15

Nazwa materiału zasobu: **Mapa Zasadnicza**
Identyf. ewid. Materiału zasobu: **P.1217.2015.2155**
Data wykonania kopii: **2021.08.25**
**MAPA NIEAKTUALNA
NIE MOŻE SŁUŻYĆ
DO CELÓW PROJEKTOWYCH**

Z up. Starosty podpis: *mgr inż. Wojciech Siniwiński*
mgr inż. **Wojciech Siniwiński**
Inspektor Wydziału Geodezji i Kartografii, Katastru i Gospodarki Nieruchomościami



LEGENDA:

- GRANICA OBSZARU OBJĘTEGO PLANEM
 - LINIE ROZGRANICZAJĄCE TERENY O RÓŻNYM PRZEZNACZENIU LUB RÓŻNYCH ZASADACH ZAGOSPODAROWANIA
 - NIEPRZEKRACZALNA LINIA ZABUDOWY
- PRZEZNACZENIE TERENÓW:**
- UKS** TEREN ZABUDOWY USŁUGOWEJ ZWIĄZANEJ Z OBSŁUGĄ KOMUNIKACJI SAMOCHODOWEJ
 - KDGG** TEREN PUBLICZNEJ KOMUNIKACJI DROGOWEJ - DROGA KRAJOWA KL. "G" - GŁÓWNEJ
 - KDW** TEREN WEWNĘTRZNEJ KOMUNIKACJI DROGOWEJ - DROGA WEWNĘTRZNA

Pracownia Urbanistyczna
"STUDIUM"
Andrzej Hejdałak
ul. Leśna 9
34-530 Bukowina Tatrzańska
NIP 736-116-17-99 REG. 142036498

Andrzej Hejdałak
mgr inż. Andrzej Hejdałak
-urbanista-