

**UCHWAŁA NR V/41/2024  
RADY GMINY BUKOWINA TATRZAŃSKA  
Z DNIA 21 SIERPNI 2024 R**

**w sprawie: przystąpienia do sporządzenia miejscowego planu zagospodarowania przestrzennego dla obszaru położonego w miejscowości Białka Tatrzańska, w rejonie drogi „do Gronika” – Etap II.**

Działając na podstawie art. 18 ust. 2 pkt 5 ustawy z dnia 8 marca 1990r. o samorządzie gminnym (t.j. Dz. U. z 2024r., poz. 609) oraz art. 14 ust. 1 i 2 ustawy z dnia 27 marca 2003r. o planowaniu i zagospodarowaniu przestrzennym (t.j. Dz. U. z 2024r., poz. 1130), uchwala się, co następuje:

**§ 1**

Przystępuje się do sporządzenia miejscowego planu zagospodarowania przestrzennego dla obszaru położonego w miejscowości Białka Tatrzańska, w rejonie drogi „do Gronika” – Etap II.

**§ 2**

Granice obszaru objętego projektem planu miejscowego przedstawiono na załączniku graficznym w skali 1:2500, stanowiącym integralną częścią niniejszej uchwały.

**§ 3**

Traci moc uchwała Nr LXII/535/2024 Rady Gminy Bukowina Tatrzańska z dnia 21.02.2024r. w sprawie: przystąpienia do sporządzenia miejscowego planu zagospodarowania przestrzennego dla obszaru położonego w miejscowości Białka Tatrzańska, w rejonie drogi „do Gronika”.

**§ 4**

Wykonanie uchwały powierza się Wójtowi Gminy Bukowina Tatrzańska

**§ 5**

Uchwała wchodzi w życie z dniem podjęcia.

Przewodniczący Rady Gminy

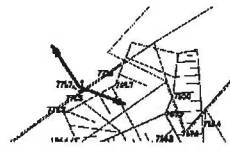
Bukowina Tatrzańska




Marek Szyzka

ZAŁĄCZNIK GRAFICZNY  
DO UCHWAŁY NR V/41/2024  
RADY GMINY BUKOWINA TATRZAŃSKA  
Z DNIA 21.08.2024 r.

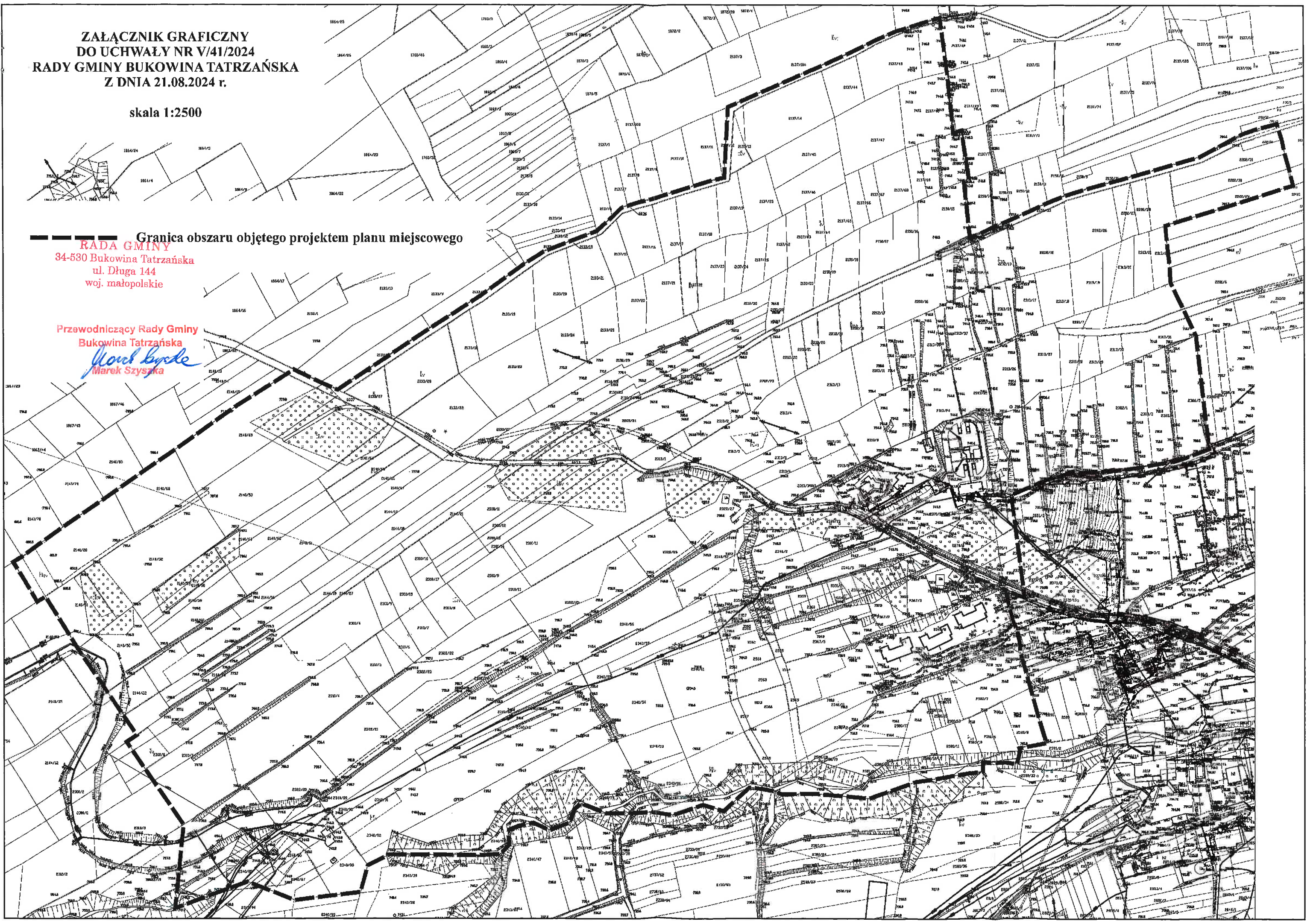
skala 1:2500



 Granica obszaru objętego projektem planu miejscowego

RADA GMINY  
34-530 Bukowina Tatrzańska  
ul. Długa 144  
woj. małopolskie

Przewodniczący Rady Gminy  
Bukowina Tatrzańska  
*Marek Szyszka*  
Marek Szyszka



**w sprawie: przystąpienia do sporządzania zmian w miejscowym planie zagospodarowania przestrzennego JURGÓW-II, w obrębie działek ew. nr: 5392/1 i 5392/2.**

Działając na podstawie art. 18 ust. 2 pkt 5 ustawy z dnia 8 marca 1990r. o samorządzie gminnym (t.j. Dz. U. z 2024r., poz. 609) oraz art. 14 ust. 1 i 2 oraz art. 27 ustawy z dnia 27 marca 2003r. o planowaniu i zagospodarowaniu przestrzennym (t.j. Dz. U. z 2024r., poz. 1130), Rada Gminy Bukowina Tatrzańska uchwała, co następuje:

### § 1

Przystępuje się do sporządzenia zmiany miejscowego planu zagospodarowania przestrzennego JURGÓW II, w obrębie działek ew. nr: 5392/1 i 5392/2, wprowadzonego Uchwałą Nr VI/33/2007 Rady Gminy Bukowina Tatrzańska z dnia 11 kwietnia 2007r. w sprawie „Miejscowego planu zagospodarowania przestrzennego JURGÓW-II”, opublikowaną w Dzienniku Urzędowym Województwa Małopolskiego Nr 465 z 26.06.2007r., poz. 3071, zmienionego uchwałą Nr XV/107/2011 Rady Gminy Bukowina Tatrzańska z dnia 29 listopada 2011r. w sprawie: uchwalenia zmiany miejscowego planu zagospodarowania przestrzennego Jurgów II, opublikowaną w Dzienniku Urzędowym Województwa Małopolskiego Nr 566 z 06.12.2011r., poz. 6170, uchwałą Nr XXXIX/290/2013 Rady Gminy Bukowina Tatrzańska z dnia 21 października 2013r. w sprawie uchwalenia zmiany miejscowego planu zagospodarowania przestrzennego Jurgów II, opublikowaną w Dzienniku Urzędowym Województwa Małopolskiego z 05.11.2013r., poz. 6280 oraz uchwałą Nr XLIX/391/2014 Rady Gminy Bukowina Tatrzańska z dnia 4 września 2014r. w sprawie: uchwalenia zmiany miejscowego planu zagospodarowania przestrzennego Jurgów II, opublikowaną w Dzienniku Urzędowym Województwa Małopolskiego z 23.09.2014r., poz. 5195 oraz uchylonego w części wyrokiem WSA w Krakowie o sygn. akt II SA/Kr 33/20 z dnia 30 czerwca 2020r.

### § 2

1. Obszar objęty projektem zmiany planu miejscowego obejmuje działki ew. nr: 5392/1 i 5392/2, położone w miejscowości Jurgów, w zakresie określonym na załączniku graficznym do uchwały.
2. Granice obszaru objętego zmianą planu przedstawiono na załączniku graficznym w skali 1:2000, stanowiącym integralną częścią niniejszej uchwały.

### § 3

Granice obszarów objętych zmianą planu przedstawiono na załączniku graficznym w skali 1:2000, stanowiącym integralną częścią niniejszej uchwały.

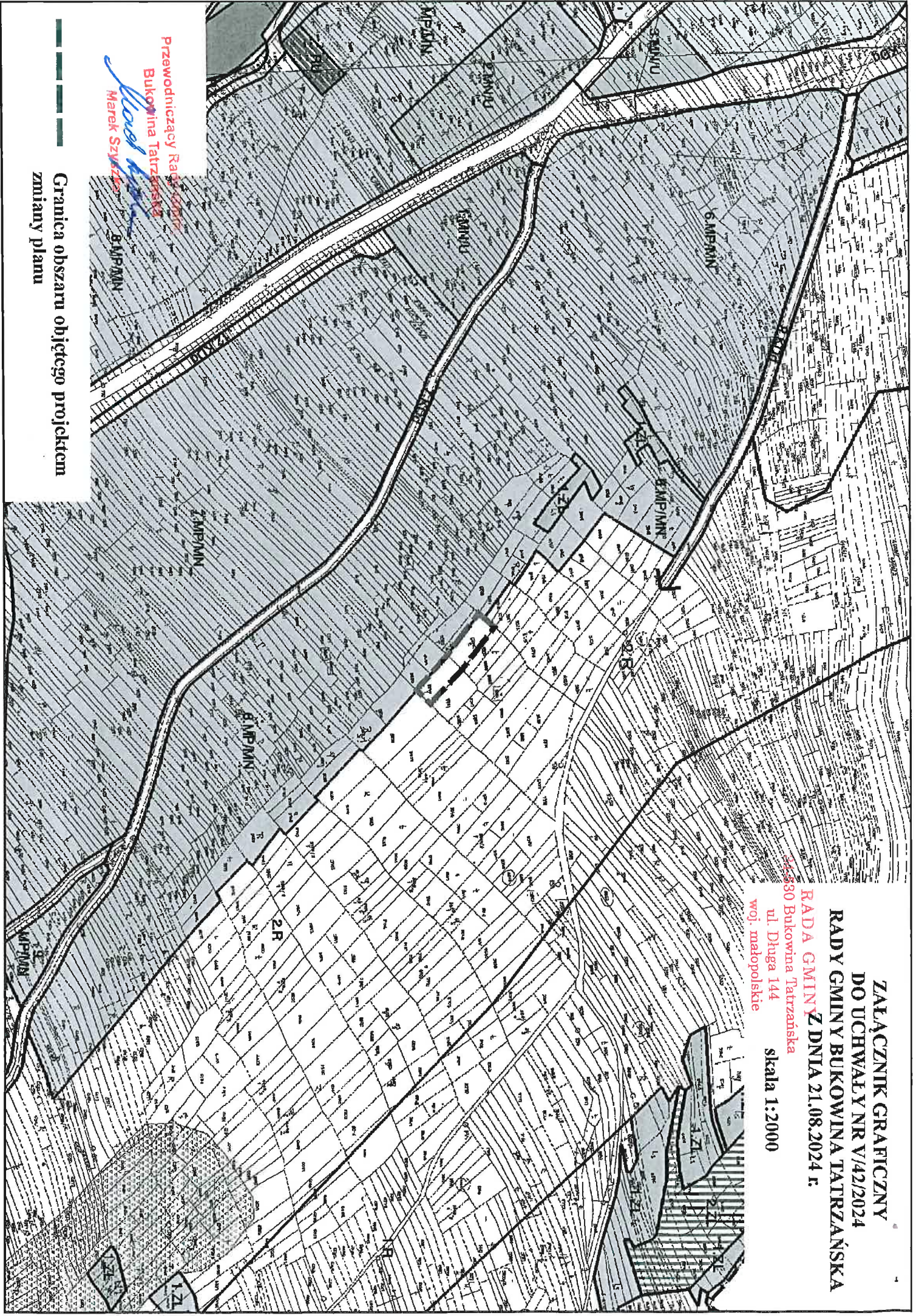
### § 4

Wykonanie uchwały powierza się Wójtowi Gminy Bukowina Tatrzańska

### § 5

Uchwała wchodzi w życie z dniem podjęcia.

Przewodniczący Rady Gminy  
Bukowina Tatrzańska  
*Marek Szyszka*  
Marek Szyszka



ZALĄCZNIK GRAFICZNY  
DO UCHWAŁY NR V/42/2024  
RADY GMINY BUKOWINA TATRZAŃSKA  
RADA GMINY Z DNIA 21.08.2024 r.  
34-2830 Bukowina Tatrzańska  
ul. Długa 144  
woj. małopolskie  
skala 1:2000

Przewodniczący Rady Gminy  
Bukowina Tatrzańska  
*Łukasz*  
Marek Szewczyk

Granicza obszaru objętego projektem  
zmiany planu

**Uchwała Nr V/43/2024**  
**Rady Gminy Bukowina Tatrzańska**  
**z dnia 21 SIERPNIĄ 2024r.**

**w sprawie: przystąpienia do sporządzania miejscowego planu zagospodarowania przestrzennego dla obszaru położonego w miejscowości Białka Tatrzańska, w rejonie Białka Kaniówka, w obrębie działek ew. nr: 5930/38, 5930/39, 5930/41, 5930/45 i 5930/46.**

Działając na podstawie art. 18 ust. 2 pkt 5 ustawy z dnia 8 marca 1990r. o samorządzie gminnym (t.j. Dz. U. z 2024r., poz. 609) oraz art. 14 ust. 1 i 2 ustawy z dnia 27 marca 2003r. o planowaniu i zagospodarowaniu przestrzennym (t.j. Dz. U. z 2024r., poz. 1130), uchwała się, co następuje:

**§ 1**

Przystępuje się do sporządzenia miejscowego planu zagospodarowania przestrzennego dla obszaru położonego w miejscowości Białka Tatrzańska, w rejonie Białka Kaniówka, w obrębie działek ew. nr: 5930/38, 5930/39, 5930/41, 5930/45 i 5930/46.

**§ 2**

Granice obszaru objętego projektem planu miejscowego przedstawiono na załączniku graficznym w skali 1:1000, stanowiącym integralną częścią niniejszej uchwały.

**§ 3**

Wykonanie uchwały powierza się Wójtowi Gminy Bukowina Tatrzańska

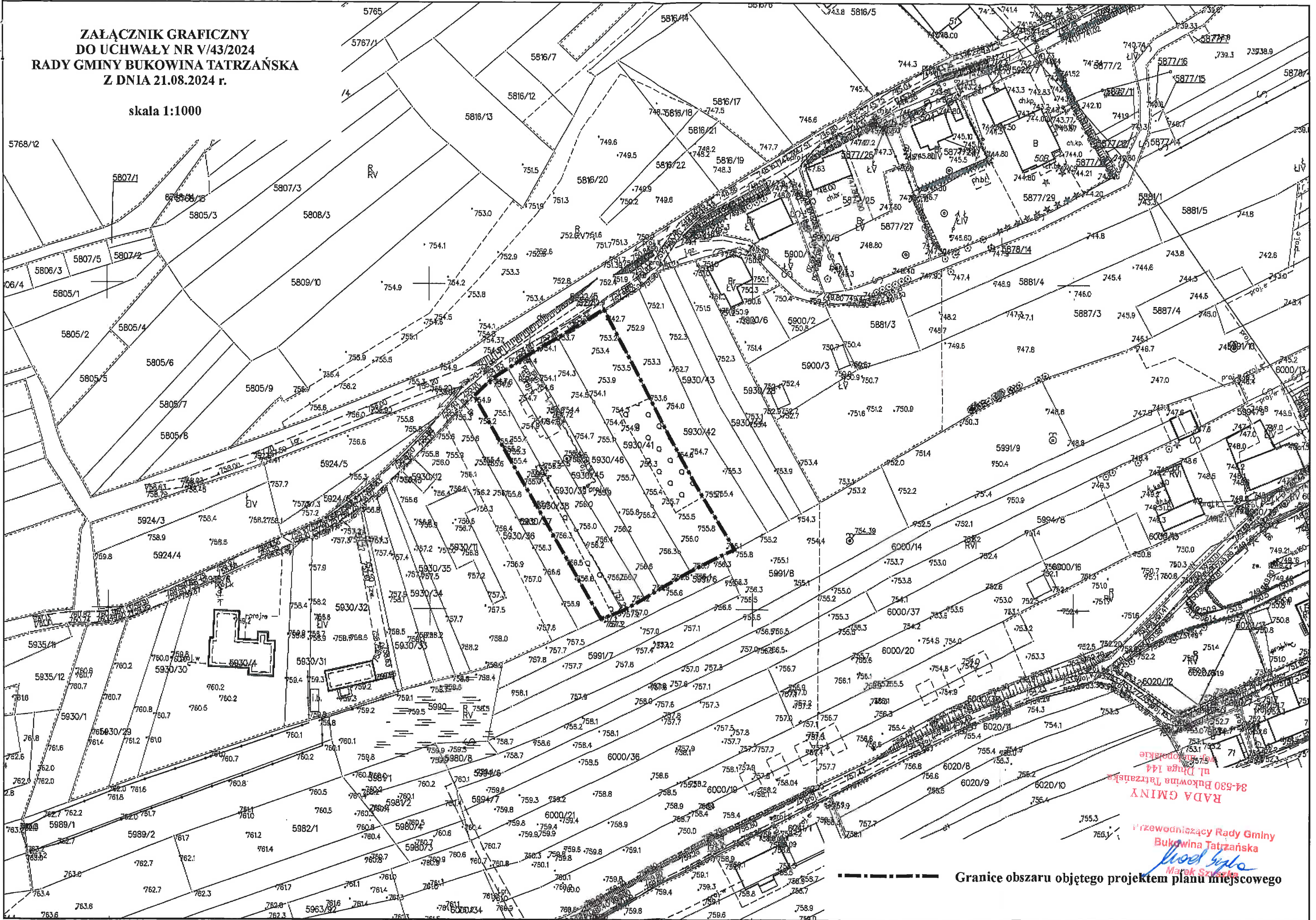
**§ 4**

Uchwała wchodzi w życie z dniem podjęcia.

Przewodniczący Rady Gminy  
Bukowina Tatrzańska  
  
Marek Szyszka

**ZALĄCZNIK GRAFICZNY  
DO UCHWAŁY NR V/43/2024  
RADY GMINY BUKOWINA TATRZAŃSKA  
Z DNIA 21.08.2024 r.**

skala 1:1000



ul. Długa 144  
34-530 Bukowina Tatrzańska  
RADA GMINY  
Przewodniczący Rady Gminy  
Bukowina Tatrzańska  
*Marek Szyszka*

Granice obszaru objętego projektem planu miejscowego