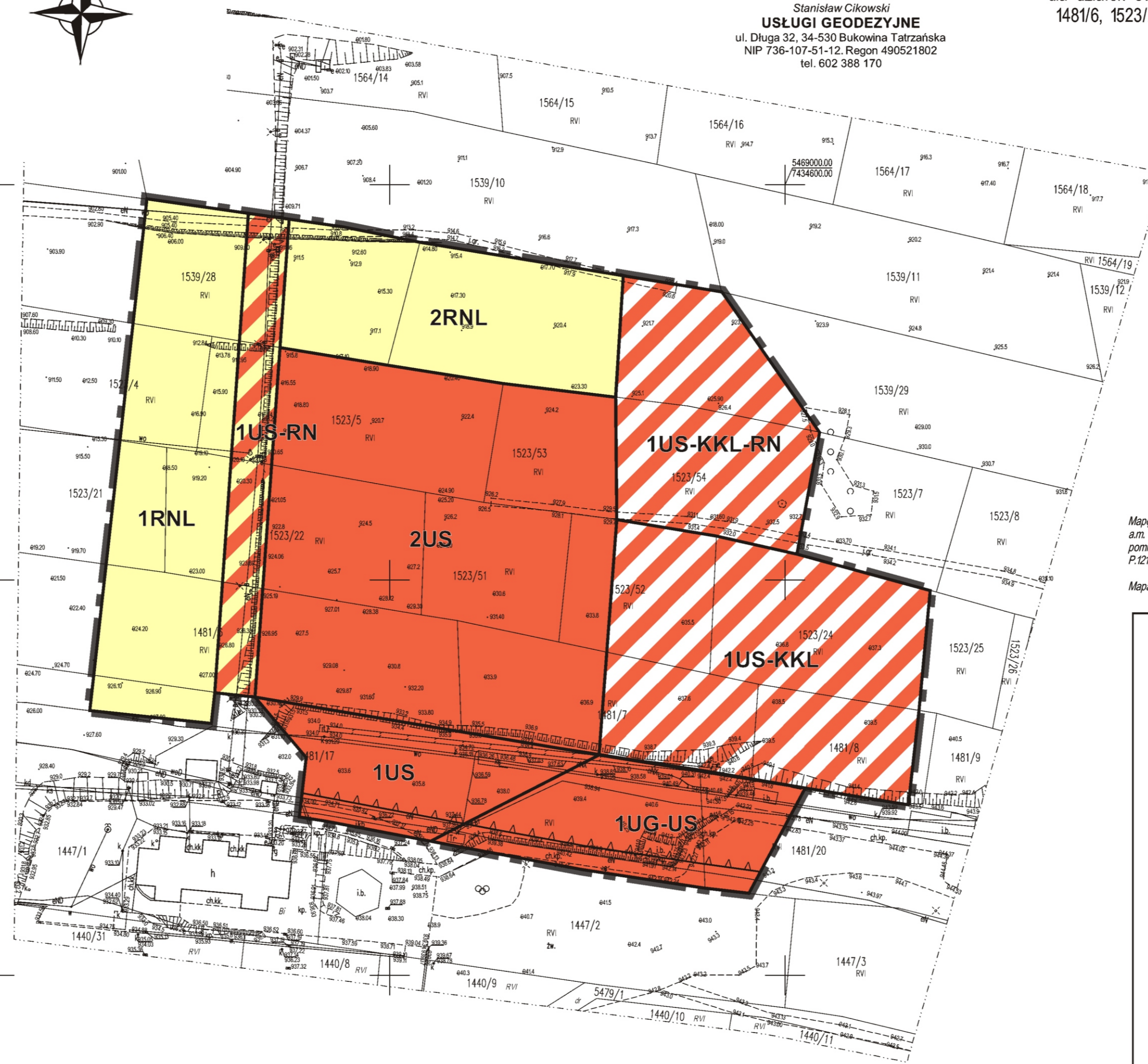
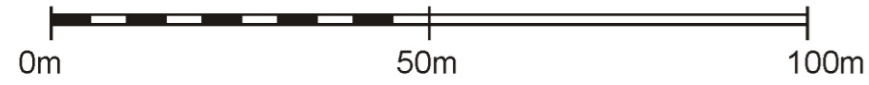


**MIEJSCOWY PLAN ZAGOSPODAROWANIA PRZESTRZENNEGO
OBSZARU POŁOŻONEGO W MIEJSCOWOŚCI BUKOWINA TATRZAŃSKA
W REJONIE WIERCHU RUSIŃSKIEGO**

- ZMPZP WIERCH RUSIŃSKI - IV -

- PROJEKT CZĘŚCI GRAFICZNEJ ZMIANY PLANU -

SKALA 1:1000



Stanisław Ciekowski
USŁUGI GEODEZYJNE
ul. Długa 32, 34-530 Bukowina Tatrzańska
NIP 736-107-51-12, Regon 490521802
tel. 602 388 170

Mapa do celów planistycznych
dla działek ewid. 1523/52, 1539/29, 1481/7, 1481/17, 1523/54, 1481/20,
1481/6, 1523/22, 1523/21, 1523/4, 1539/28, 1523/5, 1523/53, 1523/51
skala 1:1000

województwo: małopolskie, powiat: tatrzański
jednostka ewid.: 121703_2 Bukowina Tatrzańska
obręb: 0301 Bukowina Tatrzańska

a.m. 7.109.12.10.1, 7.109.12.05.3
układ wsp. PL 2000/S7, układ wys. Kronsztad 86

RZG.6640.12258.2023

Mapę wykonano w oparciu o numeryczną mapę zasadniczą
a.m. 7.109.12.10.1, 7.109.12.05.3 (układ wsp. PL-2000/S7),
pomiar w terenie dnia 24.07.2023r, operaty prawne: P.1217.2009.2543,
P.1217.1996.534 oraz mapę ewidencji gruntów w skali 1:2880.

Mapa aktualna na dzień 24.07.2023r.

LEGENDA:

- GRANICA OBSZARU OBJĘTEGO ZMIANĄ PLANU
- LINIE ROZGRANICZAJĄCE TERENY O RÓŻNYM PRZEZNACZENIU LUB RÓŻNYCH ZASADACH ZAGOSPODAROWANIA
- NIEPRZEKRACZALNA LINIA ZABUDOWY

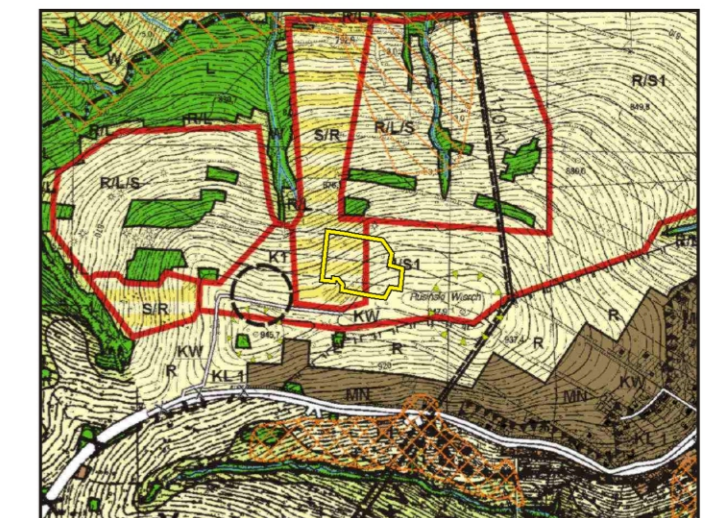
PRZEZNACZENIE TERENÓW:

- UG-US TERENY USŁUG GASTRONOMII LUB USŁUG SPORTU I REKREACJI
- US TEREN USŁUG SPORTU I REKREACJI
- US-KKL TEREN USŁUG SPORTU I REKREACJI LUB KOMUNIKACJI KOLEI LINOWEJ
- US-KKL-RN TEREN USŁUG SPORTU I REKREACJI LUB KOMUNIKACJI KOLEI LINOWEJ LUB ROLNICTWA Z ZAKAZEM ZABUDOWY
- US-RN TEREN USŁUG SPORTU I REKREACJI LUB ROLNICTWA Z ZAKAZEM ZABUDOWY
- RNL TERENY ŁĄK I PASTWISK

Pracownia Urbanistyczna
"STUDIUM"
Andrzej Hejdał
ul. Leśna 9
34-530 Bukowina Tatrzańska
NIP 736-116-17-99 REG. 492036488
Andrzej Hejdał
-urbanista-

**WYRYS ZE STUDIUM
UWARUNKOWAŃ I KIERUNKÓW
ZAGOSPODAROWANIA PRZESTRZENNEGO
GMINY BUKOWINA TATRZAŃSKA**

SKALA 1:20 000



ORIENTACYJNE GRANICE OBSZARU OBJĘTEGO ZMIANĄ PLANU

LEGENDA DO WYRYSU ZE STUDIUM:

- TERENY KONCENTRACJI INFRASTRUKTURY SPORTOWO - REKREACYJNEJ Z DOPUSZCZENIEM LOKALIZACJI USŁUGOWYCH OBIEKTÓW KUBATUROWYCH WYŁĄCZNIE JAKO TOWARZYSZĄCYCH
- STREFA ROLNO - REKREACYJNA O POTENCJALNEJ MOŻLIWOŚCI LOKALIZACJI INFRASTRUKTURY SPORTOWO - REKREACYJNEJ, Z DOPUSZCZENIEM LOKALIZACJI USŁUGOWYCH OBIEKTÓW KUBATUROWYCH WYŁĄCZNIE JAKO TOWARZYSZĄCYCH