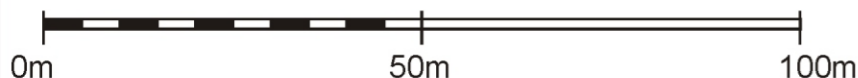


MIEJSCOWY PLAN ZAGOSPODAROWANIA PRZESTRZENNEGO OBSZARU POŁOŻONEGO W MIEJSCOWOŚCI BUKOWINA TATRZAŃSKA PRZY ULICY WIERCH RUSIŃSKI

- ZMPZP PRZY ULICY WIERCH RUSIŃSKI - I -

- PROJEKT CZĘŚCI GRAFICZNEJ ZMIANY PLANU -

SKALA 1:1000



**ZAŁĄCZNIK NR 1
DO UCHWAŁY NR/...../.....
RADY GMINY BUKOWINA TATRZAŃSKA
Z DNIA**

**WYRYS ZE STUDIUM
UWARUNKOWAŃ I KIERUNKÓW
ZAGOSPODAROWANIA PRZESTRZENNEGO
GMINY BUKOWINA TATRZAŃSKA**

SKALA 1:20 000



ORIENTACYJNE GRANICE OBSZARU
OBJĘTEGO ZMIANĄ PLANU


LEGENDA DO WYRYSU ZE STUDIUM:

R/S 1 STREFA ROLNO - REKREACYJNA
O POTENCJALNEJ MOŻLIWOŚCI LOKALIZACJI
INFRASTRUKTURY SPORTOWO - REKREACYJNEJ,
Z DOPUSZCZENIEM LOKALIZACJI
USŁUGOWYCH OBIEKTÓW KUBATUROWYCH
WYŁĄCZNIE JAKO TOWARZYSZĄCYCH

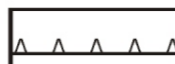
LEGENDA:



GRANICA OBSZARU OBJĘTEGO ZMIANĄ PLANU



LINIE ROZGRANICZAJĄCE TERENY O RÓŻNYM
PRZEZNACZENIU LUB RÓŻNYCH ZASADACH
ZAGOSPODAROWANIA

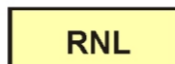


NIEPRZEKROCZALNA LINIA ZABUDOWY

PRZEZNACZENIE TERENÓW:



TERENY USŁUG SPORTU I REKREACJI

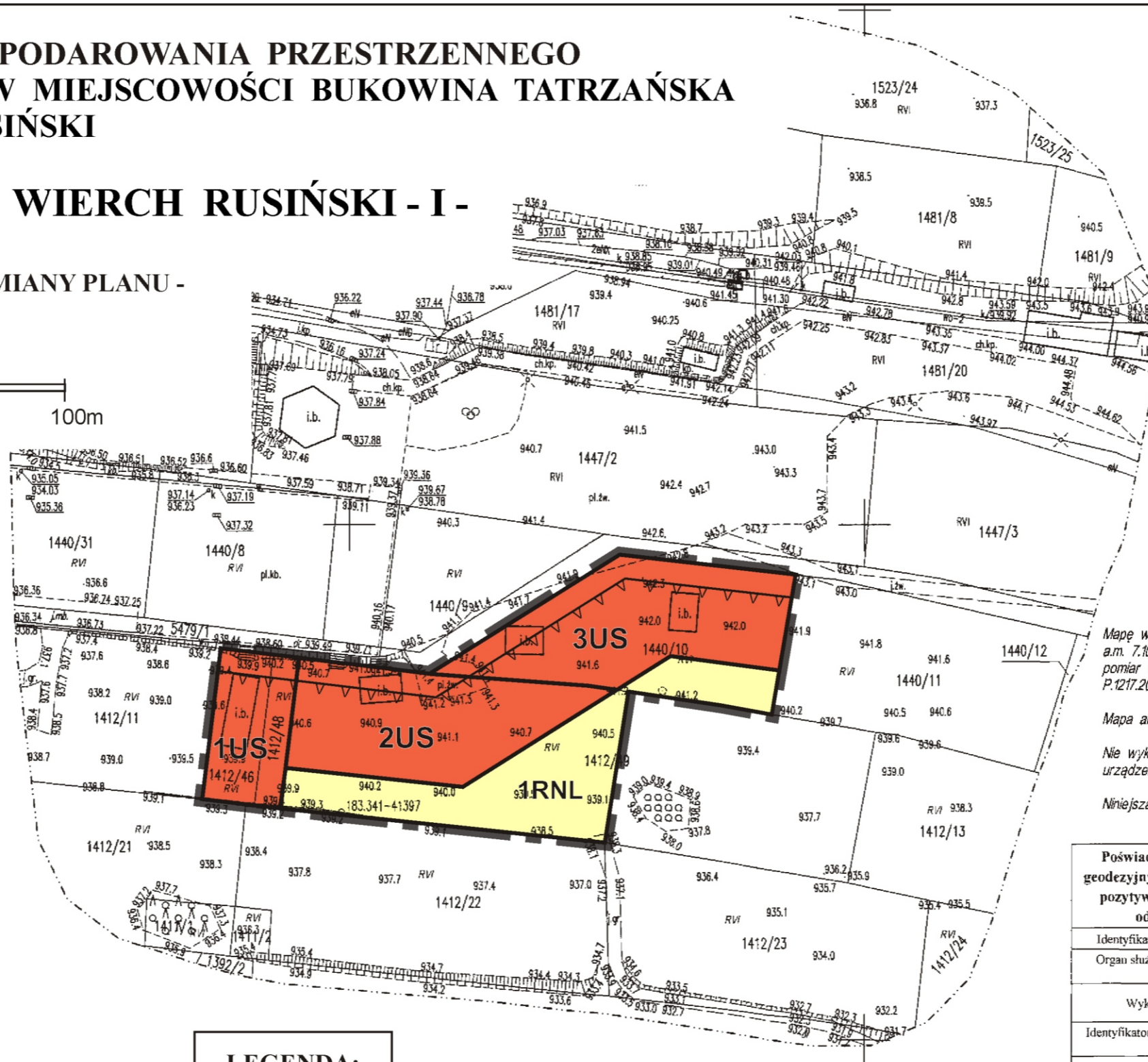



TEREN ŁĄK I PASTWISK

województwo: małopolskie, powiat: tatrzański
jednostka ewid.: 121703_2 Bukowina Tatrzańska
obręb: 0301 Bukowina Tatrzańska

a.m. 7.109.12.10.1
układ wsp. PL 2000/S7, układ wys. Kronsztad 86

RZG.6640.1.2783.2022



Mapę wykonano w oparciu o numeryczną mapę zasadniczą
a.m. 7.109.12.10.1 (układ wsp. PL-2000/s7),
pomiar w terenie dnia 22.09.2022r, operaty prawne: P.1217.2020.383, P.1217.2022.1201,
P.1217.2020.860, P.1217.2009.2543, oraz mapę ewidencji gruntów w skali 1:2880.

Mapa aktualna na dzień 22.09.2022r

Nie wyklucza się istnienia w terenie innych, nie wykazanych na niniejszej mapie
urządzeń podziemnych, które nie były zgłoszone do inwentaryzacji.

Niniejsza mapa nie może służyć do celów rozgraniczeniowych

Poświadczam, że niniejszy dokument został opracowany w wyniku prac
geodezyjnych i kartograficznych, których rezultaty zawiera operat techniczny
pozytywnie zweryfikowany. Jednocześnie informuję, że jestem świadomy
odpowiedzialności karnej za składanie fałszywych oświadczeń.

Identyfikator zgłoszenia prac geodezyjnych RZG.6640.1.2783.2022

Organ służby geodezyjnej, który otrzymał zgłoszenie STAROSTA TATRZAŃSKI

Wykonawca prac geodezyjnych Usługi Geodezyjne Stanisław Cikowski

Identyfikator ewid. materiału zasobu - operatu technicznego P.1217.2022.2637

Numer oraz data sporządzenia dokumentu potwierdzającego wynik pozytywnej weryfikacji RZG.6640.1.2783.2022_15785 z dn. 05.10.2022 r.

Imię, nazwisko i podpis oraz numer uprawnień zawodowych kierownika prac

GEODETA UPRAWNIONY

Stanisław Cikowski
nr uprawnień zawodowych 21565 zakres 112

Pracownia Urbanistyczna
"STUDIUM"
Andrzej Heidak
ul. Leśna 9
34-530 Bukowina Tatrzańska
NIP 736-116-17-39 REG. 492036488

Andrzej Heidak
-urbanista-

Informacja o układzie współrzędnych płaskich: 2000/7